

BOSNA I HERCEGOVINA
Federacija Bosne i Hercegovine
UNSKO SANSKI KANTON
OPĆINA BOSANSKA KRUPA



SLUŽBENI GLASNIK

Općina Bosanska Krupa

Godina XXV – Broj 8.	14. oktobar 2019. godina Bosanska Krupa	Izdaje se na bosanskom jeziku
----------------------	--	----------------------------------

SADRŽAJ

8/19

R/B.	NAZIV AKTA	Br.str.
1.	<i>Odluka o usvajanju i provođenju Regulacionog plana Poslovna zona "Vatreni mlin"</i>	673.
	<i>Odluka o stavljanju van snage Odluke o izmjeni i dopuni Regulacionog plana "Bare" i regulacionog plana "Bare"</i>	712.
	<i>Odluka o izmjenama Odluke o izvršavanju Budžeta općine Bosanska Krupa za 2019.godinu</i>	712.
	<i>Odluka o dopuni Odluke o radnom vremenu turističkih, ugostiteljskih, trgovačkih i zanatskih objekata i objekata za priređivanje igara za zabavu i igara na sreću na području općine Bosanska Krupa</i>	713.
	<i>Rješenje o utvrđivanju javnog interesa za izgradnju niskonaponske mreže "Veliki dubovik 2" u naselju Veliki Dubovik</i>	713.
	<i>Zaključak o davanju saglasnosti na Pravilnik o izmjenama i dopunama Pravilnika o unutrašnjoj organizaciji Jedinstvenog općinskog organa uprave općine Bosanska Krupa</i>	715.
	<i>Odluka o odobravanju prodaje posebnog dijela nekretnine-poslovnog objekta u obuhvatu Regulacionog plana "Poslovna zona Pilana" (etažno vlasništvo)</i>	715.
	<i>zaključci</i>	717.-719.
AKTI OPĆINSKOG NAČELNIKA		
1.	<i>Odluka o prestanku stanja prirodne nesreće</i>	720.
	<i>Rješenje o razrješenju dužnosti člana Komisije za procjenu prometne vrijednosti nekretnina i imenovanju novog člana</i>	720.
	<i>Rješenje o imenovanju tima za readmisiju općine Bosanska Krupa</i>	720.
	<i>Zaključci o angažovanju sredstava tekuće budžetske rezerve</i>	721.-728.
	<i>Zaključak o utvrđivanju liste deficitarnih zanimanja</i>	728.
	<i>Zaključak o utvrđivanju nagrada za izbor najljepšeg dvorišta i balkona sa najljepšim cvjetnim aranžmanom</i>	728.
AKTI OPĆINSKOG ŠTABA CIVILNE ZAŠTITE		
	<i>Odluke o korištenju sredstava posebne naknade</i>	729.

Općinsko vijeće općine Bosanska Krupa, na osnovu člana 51. stav 2. Zakona o prostornom uređenju i građenju USK-a – prečišćeni tekst („Službeni glasnik USK-a“ br. 12/13, 3/16), članu 21. Zakona o principima lokalne samouprave („Službeni glasnik USK-a“ broj 8/11), člana 28. Statuta općine Bosanska Krupa - prečišćeni tekst 1 („Službeni glasnik Općine Bosanska Krupa“ broj: 10/17) na prijedlog Općinskog načelnika, na sjednici održanoj dana 07.10.2019. godine, donosi;

O D L U K U
O USVAJANJU I PROVOĐENJU
REGULACIONOG PLANA POSLOVNA ZONA „VATRENI MLIN“

I

Usvaja se Regulacioni plan Poslovna zona „Vatreni mlin“ (u daljem tekstu: Plan).

II

Plan sadrži tekstualni dio i grafičke priloge (razmjere 1:1000) izrađene u digitalnom i analognom obliku i to:

- 1.0. OPĆI DIO
- 2.0. U V O D
- 3.0. IZVOD IZ URBANISTIČKE OSNOVE
 - 3.1. Granica obuhvata Regulacionog plana
 - 3.2. Izvod iz planske osnove
 - 3.3. Geografski položaj
 - 3.4. Geološke karakteristike
 - 3.5. Hidrogeološke karakteristike
 - 3.6. Geomorfološke karakteristike
 - 3.7. Seizmičke karakteristike
 - 3.8. Klimatske karakteristike
 - 3.9. Analiza i vrednovanje stanja
- 4.0. PROJEKCIJA IZGRADNJE I UREĐENJA PROSTORNE CJELINE
 - 4.1. Smjernice za izradu regulacionog plana
 - 4.2. Konceptcija uređenja prostora
 - 4.3. Arhitektura i oblikovanje fizičkih struktura
 - 4.4. Saobraćaj
 - 4.5. Infrastruktura
- 5.0. ŽIVOTNA SREDINA (zaštita okoliša)
- 6.0. BILAS KORIŠTENJA POVRŠINA, RESURSA I OBJEKATA
- 7.0. MJERE ZAŠTITE STANOVNIKA I MATERIJALNIH DOBARA
- 8.0. TROŠKOVI UREĐENJA GRAĐEVINSKOG ZEMLJIŠTA
- 9.0. ODLUKA O PROVOĐENJU PLANA

10.0. SADRŽAJ GRAFIČKIH PRILOGA:

- Izvod iz planske osnove
- Postojeće stanje
- Plan uklanjanja oštećenih i urušenih objekata
- Plan namjene površina
- Koncept sa namjenom i razmještajem objekata
- Plan parcelacije
- Građevinske i regulacione linije
- Plan saobraćaja
- Plan infrastrukture-vodovod i kanalizacija
- Plan infrastrukture-elektro i PTT mreža

BOSNA I HERCEGOVINA
FEDERACIJA BOSNE I HERCEGOVINE
Federalno ministarstvo finansija - financija
Porezna uprava Federacije BiH
Kantonalni porezni ured BIHAĆ

Na osnovu člana 16. Zakona o Poreznoj upravi Federacije Bosne i Hercegovine
("Službene novine Federacije BiH", br: 33/02, 28/04, 57/09, 40/10), Porezna uprava Federacije BiH izdaje

1. OPĆI DIO

UVJERENJE O POREZNOJ REGISTRACIJI

**KANTONALNI ZAVOD ZA PROSTORNO
UREĐENJE I PLANIRANJE - Bihać**

Sa sjedištem: BIHAĆ
Adresom: ALIJE ĐERZELEZA 2

I identifikacionim brojem:

4263657590008

Registrovan je u Poreznoj upravi Federacije BiH
Kantonalni porezni ured BIHAĆ

Datum: 25.03.2013.



Po ovlaštenju rukovodioca Kantonalnog ureda

Elmedina Bratić, dipl.ecc.



SLUŽBENI GLASNIK

UNSKO-SANSKOG KANTONA

Godina XVI - Broj 23	13. septembra 2012. BIHAĆ	Izdanje na bosanskom jeziku
----------------------	------------------------------	--------------------------------

632.

Na osnovu člana 2. e) i f) poglavlja IV i 11.b) odjeljka A poglavlja V Ustava Unsko – sanskog kantona – Prečišćeni tekst ("Službeni glasnik Unsko – sanskog kantona", broj: 1/04 i 11/04) i člana 24. Zakona o prostornom uređenju i građenju ("Službeni glasnik Unsko – sanskog kantona", broj: 10/11, 13/11 i 19/11), na prijedlog Vlade Unsko – sanskog kantona, Skupština Unsko – sanskog kantona, na 27. sjednici održanoj dana 30.08.2012.godine, donosi

ZAKON

O OSNIVANJU KANTONALNOG ZAVODA ZA PROSTORNO UREĐENJE I PLANIRANJE

POGLAVLJE I OPĆE ODREDBE

Član 1. (Sadržaj Zakona)

Ovim Zakonom Unsko - sanski kanton (u daljem tekstu: Kanton), osniva Kantonalni Zavod

za prostorno uređenje i planiranje (u daljem tekstu: Zavod), utvrđuje njegov djelokrug i uređuje druga pitanja od značaja za njegovu organizaciju i funkcionisanje.

Član 2.

(Naziv, sjedište i pravno svojstvo Zavoda)

- (1) Naziv Zavoda je: Kantonalni Zavod za prostorno uređenje i planiranje.
- (2) Sjedište Zavoda je u Bihaću, Alije Đerzeleza broj 2.
- (3) Zavod ima svojstvo pravnog lica.
- (4) Zavod ima svoj pečat.
- (5) Pečat Zavoda je okruglog oblika, promjera 30 mm sa ispisanim u krug na bosanskom jeziku latiničnim i ćiriličnim pismom: Bosna i Hercegovina – Federacija Bosne i Hercegovine – Unsko – sanski kanton – Kantonalni Zavod za prostorno uređenje i planiranje Bihać.

Član 3.

(Način rada Zavoda)

- (1) Zavod je samostalan u izvršavanju poslova iz svoje nadležnosti.
- (2) Rad Zavoda se zasniva na načelima na kojima se zasniva rad organa državne

- službe: zakonitosti, transparentnosti, javnosti, odgovornosti, efikasnosti, ekonomičnosti, profesionalnoj nepristrasnosti i političkoj nezavisnosti.
- (3) Zavod je dužan najmanje jednom godišnje podnijeti izvještaj o svom radu Vladi Unsko - sanskog kantona (u daljem tekstu: Vlada Kantona) i Skupštini Unsko – sanskog kantona (u daljem tekstu: Skupština Kantona).

POGLAVLJE II NADLEŽNOSTI

Član 4. (Nadležnost Zavoda)

Nadležnosti Zavoda su:

- a) obavljanje poslova nosioca izrade planskih dokumenata za koje su nadležni Kanton i jedinice lokalne samouprave – općine u Kantonu (prostorni planovi, prostorni planovi područja posebnih obilježja, urbanistički planovi i detaljni planski dokumenti),
- b) izrada i implementiranje strategije razvoja Kantona,
- c) koordiniranje i učestvovanje u pripremi, praćenju i realizaciji projekata obnove i razvoja Kantona, kao i promocija Kantona,
- d) davanje stručnih mišljenja i informacija u postupku izdavanja lokacijske informacije, odnosno urbanističke saglasnosti, u skladu sa Zakonom,
- e) izrada programa uređenja građevinskog zemljišta,
- f) obezbjeđenje naučne i stručne podloge za ostvarenje Ustavom utvrđenih nadležnosti Kantona iz oblasti prostornog uređenja,
- g) obavljanje poslova stručno - tehničke pripreme za izradu godišnjeg programa za donošenje prostorne i urbanističke dokumentacije,
- h) učestvovanje u pripremi propisa iz oblasti prostornog uređenja (zakona i podzakonskih akata),
- i) davanje stručnih mišljenja u postupku odobravanja građenja za potrebe općina sa područja Kantona,
- j) obavljanje poslova izdavanja časopisa i periodičnih publikacija iz oblasti prostornog uređenja i urbanizma,
- k) vršenje poslova površinskog i dubinskog ispitivanja terena za gradnju,
- l) obavljanje poslova savjetovanja i ponude programske opreme (software),

- m) rad i razvoj geografsko – informacionog sistema Kantona, koji se odnosi na nadležnost Kantona u oblasti planiranja razvoja,
- n) vršenje poslova upravljanja bazama podataka,
- o) obavljanje poslova arhitektonske i inženjerske djelatnosti i tehničko savjetovanje,
- p) vršenje drugih stručnih poslova utvrđenih zakonom i drugim propisima, odlukama Vlade Kantona i Skupštine Kantona.

Član 5. (Saradnja sa državnim organima, pravnim i fizičkim licima)

Zavod u ostvarivanju svoje djelatnosti saraduje sa državnim organima, pravnim i fizičkim licima u Bosni i Hercegovini i inostranstvu.

Član 6. (Dostupnost podataka Zavoda)

Podaci kojima raspolaže Zavod dostupni su javnosti pod uslovima utvrđenim općim aktima Zavoda.

POGLAVLJE III IMOVINA I SREDSTVA ZAVODA

Član 7. (Imovina i sredstva za rad Zavoda)

- (1) Imovinu Zavoda čine novac i prava koja Zavod stiče svojim poslovanjem.
- (2) Sredstva za rad Zavoda obezbjeđuju se iz Budžeta Kantona i drugih izvora finansiranja.

Član 8. (Sredstva za razvoj djelatnosti)

Višak prihoda nad rashodima Zavod koristi za obavljanje i razvoj djelatnosti uz saglasnost Vlade Kantona.

POGLAVLJE IV ORGANIZACIJA ZAVODA

Član 9. (Rukovođenje)

- (1) Zavod ima direktora,
- (2) Direktora nakon provedenog postupka u skladu sa Zakonom o državnim službenicima i namještenicima u organima državne službe Unsko – sanskog kantona („Službeni glasnik Unsko – sanskog kantona“, broj: 5/2012) postavlja Vlada Kantona.
- (3) Za direktora može biti imenovano lice koji pored općih i posebnih uslova utvrđenih Zakonom ispunjava i posebne uslove, a kako slijedi: diploma visokog obrazovanja

13. septembra 2012.

SLUŽBENI GLASNIK US KANTONA

Broj 23 - Strana 1043

VII stepen – tehničke, pravne ili ekonomske struke ili diploma visokog obrazovanja prvog (240 ECTS), drugog ili trećeg ciklusa Bolonjskog sistema studiranja - tehničke, pravne ili ekonomske struke, položen stručni ispit, najmanje 7 (sedam) godina radnog iskustva u struci.

- (4) Direktor je naredbodavac za raspolaganje budžetskim sredstvima određenim za finansiranje rada Zavoda.
- (5) Direktor za svoj rad odgovara Vladi Kantona.

Član 10.

(Vršenje dužnosti direktora)

- (1) U slučaju da direktoru prestane radni odnos ili da nije u mogućnosti obavljati dužnost u dužem vremenskom periodu, Vlada Kantona može imenovati vršioca dužnosti direktora, ali najduže na period od 6 (šest) mjeseci.
- (2) U slučaju privremene odsutnosti, dužnost direktora vrši rukovodeći državni službenik, koga on pisanim aktom ovlasti.

Član 11.

(Nadležnosti direktora)

Direktor je nadležan da:

- organizuje i rukovodi radom Zavoda,
- zastupa i predstavlja Zavod pred trećim licima,
- odgovara za zakonitost rada Zavoda,
- izvještava Vladu o svom radu,
- izvršava i druge poslove predviđene općim aktima Zavoda.

Član 12.

(Unutrašnja organizacija)

- Unutrašnja organizacija Zavoda utvrđuje se Pravilnikom o unutrašnjoj organizaciji.
- Pravilnik o unutrašnjoj organizaciji donosi direktor uz prethodno pribavljenu saglasnost Vlade Kantona.

Član 13.

(Načelnik osnovne organizacione jedinice)

- U rukovođenju pojedinim područjima rada direktoru pomažu rukovodeći državni službenici.
- Rukovodeći državni službenik u smislu prethodnog stava je načelnik osnovne organizacione jedinice.
- Načelnik osnovne organizacione jedinice se postavlja na način i po postupku utvrđenom Zakonom o državnim službenicima i namještenicima u organima državne službe Unsko – sanskog kantona.

(4) Pravilnikom iz člana 12. ovog Zakona se, pored ostalog, utvrđuje broj načelnika i određuju uslovi za njihovo postavljenje.

(5) Načelnik osnovne organizacione jedinice je ovlašten za obavljanje svih poslova iz nadležnosti Zavoda u skladu sa odredbama ovog Zakona, kao i drugih propisa.

Član 14.

(Državni službenici i namještenici)

Ostale poslove u Zavodu, osim poslova koje vrše direktor i načelnik osnovne organizacione jedinice, obavljaju državni službenici i namještenici, što se utvrđuje Pravilnikom iz člana 12. ovog Zakona.

Član 15.

(Odgovornost zaposlenika Zavoda)

Zaposlenici u Zavodu odgovorni su za svoj rad shodno odredbama ovog Zakona i drugih propisa kojima je to regulisano za rukovodeće državne službenike, državne službenike i namještenike organa državne službe.

Član 16.

(Pravo i obaveze Zavoda)

- Zavod ima pravo i obaveze u pravnom prometu u okviru djelatnosti.
- Zavod za svoje obaveze odgovara sredstvima kojima raspolaže.

POGLAVLJE V NADZOR

Član 17.

(Nadzor nad primjenom Zakona)

- Nadzor nad provođenjem odredaba ovog Zakona vrši Ministarstvo za građenje, prostorno uređenje i zaštitu okoline Unsko - sanskog kantona.
- U cilju vršenja nadzora rada, Zavod je obavezan Ministarstvu iz stava (1) ovog člana, dostavljati polugodišnji i godišnji izvještaj o radu.

POGLAVLJE VI PRELAZNE I ZAVRŠNE ODREDBE

Član 18.

(Stupanje na snagu)

Ovaj Zakon stupa na snagu 8 (osmog) dana od dana objavljivanja u "Službenom glasniku Unsko – sanskog kantona".

Broj 01-02-1-406/12 Predsjedavajući Skupštine
30. augusta 2012. godine Unsko-sanskog kantona
B i h a ć Admir Hadžipašić, dipl. pravnik

2.0. UVOD

Na osnovu Odluke o izradi Regulacionog plana Poslovna zona „Vatreni mlin“ Bosanska Krupa broj: 01/V-024328-3a-1/15 od 26.05.2015. godine pristupilo se izradi istog.

Ugovor o izradi Regulacionog plana Poslovna zona „Vatreni mlin“ Bosanska Krupa broj: 18-23-8101-1/15, potpisan je 10.08.2015. godine između naručioca - Općine Bosanska Krupa i Kantonalnog zavoda za prostorno uređenje i planiranje. U procesu izrade ovog plana, kao prvi korak, prezentirano je naručiocu plana preliminarno rješenje, odnosno Osnovni koncept Regulacionog plana Poslovna zona „Vatreni mlin“ Bosanska Krupa.

Planski osnov za izradu Regulacionog plana Poslovna zona „Vatreni mlin“ Bosanska Krupa predstavlja Prostorni plan općine Bosanska Krupa.

Priprema i izrada prijedloga planskog dokumenta, usklađena je sa Zakonom o prostornom uređenju i građenju („Službeni glasnik Unsko-sanskog kantona“, broj 12/13 i 3/16) i Uredbom o jedinstvenoj metodologiji za izradu dokumenata prostornog uređenja („Službene novine F BiH“, broj: 63/04, 50/07 i 84/10). Cilj ove faze je da se kroz primjedbe, prijedloge i sugestije na Nacrt plana, iste uvrste u konačno rješenje, a koje će biti održivo i fleksibilno i koje će odgovoriti potrebama korisnika ovog prostora, a istovremeno i razvoju grada.

Zaključkom broj 1/V-02-4680-5-1/18 od 04.07.2018. godine Općinsko vijeće općine Bosanska Krupa usvojilo je Prednacrt ovog plana, a Zaključkom broj 1/V-02-1664-4-1/19 od 15.03.2019. usvojen je i Nacrt istog, nakon čega je proveden postupak javnog uvida i javne rasprave, a sve primjedbe i sugestije dostavljene od strane Nosioca pripreme aktom broj 04-23-4401/15 od 07.05.2019. godine, ugrađene su u Prijedlog plana, uz naglašavanje da su primjedbe i sugestije bile korekciono prirode, odnosno njihovim uvrštavanjem nije se mjenjalo konceptualno rješenje plana. Za primjedbe koje se odnose na pristup internim saobraćajnicama i saobraćajno rješenje unutar samih parcela, ostavljena je mogućnost projektantima i investitorima da u sklopu situacionog rješenja idejnog projekta, isto usklade sa svojim potrebama i pozitivnim zakonskim propisima.

3.0. IZVOD IZ URBANISTIČKE OSNOVE

3.1. Granica prostornog obuhvata Regulacionog plana

Površina obuhvata Regulacionog plana Poslovna zona „Vatreni mlin“ Bosanska Krupa iznosi ukupno 9,00 ha.

Područje obuhvaćeno Regulacionim planom, obuhvata slijedeće katastarske čestice:

k.č. broj: 14-28/1, 14-28/2, 14-28/3, 14-28/4, 14-28/5, 14-28/6, 14-39/1, 14-39/2, 14-39/3, 14-39/4, 14-39/5, 14-39/7, 14-31/1, 14-31/2, 14-31/3, 14-31/4, 14-31/5, 14-34/2, 14-40/1, 14-42, 14-43/2, 14-49, 14-53/1, 14-53/2, 14-53/3, 14-54/1, 14-54/2, 14-54/3, 14-55/1, 14-55/2, 14-55/3, 14-55/4, 14-58/2, 14-59/5, 14-61, 14-64/3, 14-68/2, 14-76, 14-77/2, 14-78/1, 14-78/2, 14-78/3, 14-79/2, 14-79/3, 14-80/1, 14-80/2, 14-80/3, 14-80/4, 14-82, 14-105/4, 14-105/6, 14-105/8, 14-105/9, a sve K.o. Bosanska Krupa, u površini od 9,00 ha.

3.2. Izvod iz postojeće planske dokumentacije

Prostorni obuhvat, koji je dat radnim zadatkom Regulacionog plana, nalazi se u urbanom području grada. Ukupna površina kompleksa iznosi 9,00 ha. Planska osnova za izradu ovog planskog dokumenta je Prostorni plan Općine Bosanska Krupa 2007.-2027. godina.

Poslovna zona „Vatreni mlin“ formirana je Odlukom Općinskog vijeća broj: 01/V-02-36/7-4-1/15 od 29.05.2015. godine.

3.3. Geografski položaj

Općina Bosanska Krupa smještena je u sjeverozapadnom dijelu Bosne i Hercegovine, i pripada Unsko-sanskom kantonu. Geografski obuhvaća široko područje uz dolinu rijeke Une, od planine Grmeč na jugu, do granice sa Republikom Hrvatskom na sjeveru.

Geografske koordinate ekstremnih tačaka teritorije općine Bosanska Krupa

Koordinata	N	S	W	E
φ	45° 04' 21"	44° 44' 12"	44° 53' 04"	44° 51' 33"
λ	16° 10' 16"	16° 09' 32"	16° 04' 20"	16° 23' 58"

Prema statističkim podacima površina općine iznosi 556,00 ha.

Mreža magistralnih i regionalnih cesta (M-14 i M-14-2, te R-401, R-402, R-404 i R-405), čini ovaj prostor saobraćajno dobro povezanim s drugim dijelovima regiona.

3.4. Geološke karakteristike

Područje općine Bosanska Krupa izgrađuju uglavnom mezozojske i neogene tvorevine.

Donjotrijaske tvorevine (T1) zastupljene su u nekoliko enklava uglavnom u istočnom dijelu općine (područje Ivanjske, oko Otoke, te pojas između Benakovca i Potkalinja, a predstavljene su klastičnim stijenama (pješčari, laporci, glinci).

Dijelovi srednjeg i gornjeg trijasa (T2,3) predstavljeni su dolomitima s rijetkim prosljocima krečnjaka.

Srednjotrijaske tvorevine predstavljene su raznovrsnim sedimentima (krečnjaci, dolomiti, rožnaci, pješčari) uglavnom u jugoistočnom dijelu općine - područje Jasenice.

Sedimenti jurske starosti (J1,2) izdvojeni su na nekoliko lokaliteta. Na području Malog Radića predstavljeni su pločastim i bankovitim krečnjacima, a gornjojurski sedimenti (J3) na području Perne i Velikog Radića predstavljeni su masivnim i bankovitim dolomitima. Sedimenti krede imaju veliku rasprostranjenost na cijelom području općine, a predstavljeni su: K1 (donja kreda) u grmečkoj strukturno-facijalnoj jedinici sivim i tamno sivim krečnjacima; K1,2 na području Suvaje u južnom dijelu i oko Bosanske Krupe, bankovitim i pločastim krečnjacima; K2 na širem području Buševića, brečastim krečnjacima, pješčarima, laporcima i glincima.

Kvartarne tvorevine uglavnom su razvijene u riječnim dolinama Une i njenih pritoka (Baštra, Glodina).

Proluvijum - predstavljen je drobinskim materijalima različitog petrografskog sastava u nižim dijelovima (podina) u dolini rijeke Une.

Deluvijum - izdvojen je na više mjesta, a predstavljen je podinskim brečama

Bigar - cijelim tokom rijeke Une na području općine javljaju se velike nakupine sedre koje korito rijeke čine stepeničastim.

Aluvijalne terase - najstarije (t2) je teško rekonstruisati, a izgrađene su od slabovezanog šljunka i pijeska. Mlađe su daleko rasprostranjenije. Aluvijalne naslage predstavljene su šljunkom, pijeskom i ilovačom, a zastupljene su u dolini rijeke Une i njenih pritoka.

3.5. Hidrogeološke karakteristike

U zavisnosti od rasporeda litofacijalnih cjelina u područjima izgrađenim od klastita, zastupljena je normalna površinska hidrografija, u centralnim dijelovima prelazna (površinsko-podzemna), dok u područjima karbonatnih stijena dominira podzemna hidrografija.

3.6. Geomorfološke karakteristike

U morfološkom pogledu prostor općine predstavlja visiju koja je tektonski rasčlanjena.

Najniža tačka je u koritu rijeke Une na oko 130 m n.m., a najviša je na Grmeču, Trovrh 1209 m n.m. Planinski vijenci imaju dinarsku orijentaciju (NW-SE), a dolinski sistemi su različite orijentacije.

U zavisnosti od litološke građe jasno su izdvojena dva područja: u sjeverozapadnom i istočnom dijelu općine koje izgrađuju najvećim dijelom klastiti preovladava fluvijalna morfoskulptura, a u zapadnom i južnom je dominantno kraška. Zastupljeni su svi oblici kraškog reljefa: uvale, vrtače, škrape, jame, pećine i dr.

Za riječne doline (rijeka Una) karakteristična je pojava rječnih terasa. U dolini rijeke Une, registrovana je serija od šest terasa sa relativnom nadmorskom visinom od 8, 15, 40, 60, 100 i 150 m.

Da bi se stekao bolji uvid u vertikalnu rasčlanjenost, urađena je hipsometrijska karta. Najveće površine na području općine zauzimaju tereni sa nadmorskim visinama od

300-600m, što iznosi čak 22,63%, dok su najmanje zastupljeni tereni sa nadmorskim visinama od 900-1200m, što iznosi samo 2,76%.

Hipsometrijska struktura:

do 300 m	35.612,95 ha	62,84%
300 - 600 m	12.827,87 ha	22,63%
600 - 900 m	6.724,64 ha	11,86%
900 - 1200 m	1.567,54 ha	2,76%.

3.7. Seizmičke karakteristike

Osnovni stepen seizmičnosti na području općine Bosanska Krupa iznosi 6° MCS skale, s tim da se za područja aluvijalnih ravni računa prirast od +1° MCS.

3.8. Klimatske karakteristike

Područje općine Bosanska Krupa nalazi se pod uticajem umjereno-kontinentalne klime. Iako ovo područje pripada obodu Panonskog basena, utjecaji sa sjevera ublaženi su morfologijom terena i vegetacijskim pokrivačem. Planinsko područje Grmeča, zbog veće nadmorske visine, pod uticajem je predplaninske klime. Prema Keppenovoj klasifikaciji radi se o varijantama Cfa u nižim dijelovima i Cfb u planinskim dijelovima.

Srednje godišnje temperature vazduha su relativno visoke i kreću se od 10,2 – 11,4 °C, sa jasno izraženim godišnjim dobima.

Srednje max. temperature vazduha u julu i augustu kreću se između 27 i 30 °C, što ukazuje na relativno topla ljeta na ovom području.

Srednje minimalne temperature vazduha su negativne tokom tri mjeseca: decembar, januar i februar. Najniže temperature su u januaru i kreću se između -5 i -6 °C.

Usljed velikih razlika temperatura u ljetnom i zimskom periodu, kolebanja su velika i iznose 20-23 °C, a izraženija su u planinskim područjima.

Srednje januarske temperature su negativne, i kreću se u rasponu od –0,2 do -2 °C.

Bezmrazni period dosta varira zavisno od lokalnih uvjeta i iznosi 174 - 206 dana.

Prosječna godišnja količina padavina kreće se između 1.000 i 1.250 mm. Iako su relativno niske, dosta su ravnomjerno raspoređene tokom godine. Maksimum padavina je u mjesecu maju i junu, a minimum u februaru i martu. Pored glavnog maksimuma u proljeće se javlja i sekundarni, a u jesen u mjesecu oktobar i novembar. Broj dana sa padavinama kreće se u rasponu od 90 do 150 dana, zavisno od lokalnih uvjeta.

Broj dana sa snježnim pokrivačem se kreće od 40 do 60 dana u nižim dijelovima, a do 90 dana u planinskim predjelima. Prosječna visina snijega iznosi 30-40 cm.

Za ovo područje karakteristični su regionalni vjetrovi iz NE i SW kvadranta, koji donose kontinentalne i mediteranske uticaje.

Godišnja osunčanost u prosjeku iznosi od 1.772 do 1.970 sati.

Generalno gledajući, klima ovog područja je povoljna, sa umjerenim temperaturama, umjerenom vlažnošću, relativno malom oblačnošću, znatnim osunčanjem i bez jakih olujnih vjetrova.

3.9. Analiza i vrednovanje stanja

Urbanistička osnova formirana je iz:

- postojeće planske dokumentacije (Prostorni plan općine Bosanska Krupa 2007-2027),
- geodetskih podloga i snimanja stanja na terenu,
- statističkih, katastarskih i zemljišno knjižnih podataka,
- izdatih stručnih mišljenja,
- podataka organa uprave,
- prikupljenih podataka na terenu.

Prostorni obuhvat definiran je Odlukom o formiranju Poslovne zone „Vatreni mlin“ Bosanska Krupa.

Poslovna zona „Vatreni mlin“ Bosanska Krupa se nalazi između Željezničke ulice sa sjeverne i ulice Hasana Kikića sa južne strane.

Na ovom području je ranije bio izgrađen industrijski kompleks. Usljed ratnih dešavanja i devastacija, većina objekata je potpuno ili djelimično uništena. Ulaz na prostor je na južnoj strani sa ulice Hasana Kikića i na sjevernoj strani sa Željezničke ulice.

Trasa buduće interne saobraćajnice, kao i većina prostora, definisana je dugogodišnjim korištenjem teških tereta u internom saobraćaju.

Asfaltna površina je iz više razloga potpuno dotrajala, (debljina slojeva, radilište, teški saobraćaj i sl.).

U obuhvatu su, prema podacima dobijenim od nadležne općinske službe, djelimično izvedene instalacije vodovoda i kanalizacije, a odvodnja površinskih voda nije riješena.

U obuhvatu se nalaze izgrađeni stambeni objekti koji se ovim planom zadržavaju unutar zone individualnog stanovanja, zatim stambeni i poslovni objekti koji se zadržavaju u mješovitoj zoni planiranoj ovim planom, te poslovni objekti u zoni planiranoj za poslovne sadržaje od kojih se dio objekata zadržava, a zbog dotrajalosti poslovni objekti na parceli označenoj kao k.č.broj: 1864/1 K.o. Bosanska Krupa II se uklanjaju, a u skladu sa Odlukom Općinskog vijeća općine Bosanska Krupa o odobravanju uklanjanja oštećenih i urušenih objekata Poslovne zone „Vatreni mlin“ („Službeni glasnik Općine Bosanska Krupa“ br: 10/17).

4.0. PROJEKCIJA IZGRADNJE I UREĐENJA PROSTORNE CJELINE

4.1. Smjernice za izradu regulacionog plana

Kroz ovaj plan treba težiti da se ostvari slijedeće:

- dati mogućnost proširenja postojećih kapaciteta u proizvodnim objektima koji se zadržavaju,
- planirati adekvatno sobračajno rješenje unutar granica Plana,
- dati mogućnost spajanja dviju ili više građevinskih parcela,
- u okviru građevinskih parcela dati maksimalne i horizontalne gabarite objekata,
- postojeće stambene objekte unutar Plana maksimalno zadržati,
- planski dokument uraditi na način da je kompatibilan sa jedinstvenim geoinformacionim sistemom (GIS-om).

4.2. Konceptija uređenja prostorne cjeline sa namjenom i razmještajem objekata

Uvažavajući ocjene o stanju uređenja, složenosti zatečenih funkcija u prostoru, zahtjeve za daljnu izgradnju, obnovu i rekonstrukciju objekata i promjenu vlasništva, predložena konceptija uređenja prostora određena je na osnovu:

- prethodno donesenih planova i programa, posebno onih u kojima je naznačen interes grada,
- prostornih mogućnosti i zatečenog stanja,
- poštivanje vlasničkih odnosa,
- normativa i standarda u oblasti prostornog uređenja.

Kod utvrđivanje konceptije uzeti su u obzir i prijedlozi pojedinih korisnika u prostoru, kao i realna ocjena mogućnosti realizacije plana u skladu sa ukazanim i opravdanim potrebama i stvarnim mogućnostima.

Uvažavajući zatečeno stanje, predlažu se i obezbjeđuju uvjeti za upotpunjavanje prostornog obuhvata novim objektima, a ne utičući na sam koncept planske osnove, osim u dijelu koji se odnosi na parcelaciju unutar obuhvata plana. Iz navedenog, urađena je preparcelacija u prostornom obuhvatu, a na način kako je to prikazano u grafičkom prilogu plana parcelacije.

Unutar građevinskog zemljišta određenog obuhvatom plana, postavljaju se ograničenja u smislu maksimalnih gabarita objekata koji će se graditi, te određuju minimalni obavezni uvjeti i to:

- maksimalna spratnost objekta,
- obaveza da se površine za parkiranje vozila predvide unutar granica kompleksa na kojem je dozvoljena gradnja. Broj vozila i uvjeti kretanja istih u kompleksu odredit će se na osnovu propisa i normativa za vrstu i način predložene gradnje,
- predloženi gabariti objekata mogu se na zahtjev vlasnika odrediti i drugačije uz obavezno poštivanje namjene i građevinske linije prema saobraćajnicama i susjednim objektima,
- svi postojeći objekti i objekti započeti gradnjom u granicama označene zone, tretirani su regulacionim planom kao postojeće stanje.

Prostor obuhvaćen planom sadrži sljedeće površine:

- Površina namijenjena za stambene objekte, koja je definisana kroz postojeće stanje i nalazi se u sjevernom dijelu obuhvata plana. U ovoj zoni zadržava se zatečeno stanje i omogućava eventualna dogradnja i nadogradnja objekata uz poštovanje parametara definisanih kroz Odluku o provođenju.
- Površina namijenjena za mješovitu gradnju, također je definisana kroz postojeće stanje i nalazi se u istočnom dijelu obuhvata plana. U ovoj zoni zadržava se postojeće stanje i daje se mogućnost promjene namjene objekata ili dijelova objekata iz stambenih u poslovne, te se omogućava dogradnja i nadogradnja istih. Ova zona podrazumjeva stambeno poslovnu gradnju, a parametri su definisani Odlukom o provođenju.
- Površina namijenjena za poslovno proizvodne sadržaja zahvata najveći dio obuhvata plana. U ovoj zoni pored zadržavanja postojećih poslovno proizvodnih objekata i proširenja njihovih kapaciteta, planira se i njihovo proširenje na neizgrađenim dijelovima obuhvata. Također je u dijelu obuhvata planirano i rušenje dotrajalih objekata, a što je prikazano kroz kartu rušenja, a koja je urađena na osnovu dostavljenih podataka od strane Nosioca pripreme plana.

- Zelene površine kao obavezna i funkcionalna potreba rada i života u ovom dijelu predviđene su kao zaštitni zeleni pojasi uz saobraćajnice gdje se očekuju intenzivna pješačka kretanja (sa ili bez drvoreda) i slobodne, neizgrađene, ozelenjene površine u okviru građevinskih parcela.
- U zaštitnim infrastrukturnim pojasevima nije dozvoljena nikakva gradnja, a minimalne udaljenosti od ovih pojaseva definisane su propisima vezanim za ovu oblast.

4.3. Arhitektura i oblikovanje fizičkih struktura

Arhitektonsko oblikovanje građevina, izbor materijala i pokrov - prilagoditi namjeni, ambijentu i klimatskim uvjetima podneblja. Obzirom na namjenu zone, a samim tim i na namjenu objekata, njihova maksimalna visina ne treba da prelazi 15,00 m.

Objekti koji se zadržavaju mogu se rekonstruisati i adaptirati u postojećim vertikalnim i horizontalnim gabaritima, mogu im se mijenjati i gabariti ukoliko te promjene ispunjavaju ograničenja data ovim urbanističko tehničkim uvjetima:

- udaljenost građevinske linije od regulacione linije,
- udaljenost građevinske linije od granice susjedne parcele,
- recipročna udaljenost susjednih objekata.

U cilju omogućavanja kretanja lica sa umanjnim tjelesnim sposobnostima i pristupa u javne objekte, projektanti se obavezuju na primjenjivanje normativa i propisa koji regulišu ovu oblast. Kod lociranja i projektovanja objekata shodno njihovoj namjeni, neophodno je primjeniti sve mjere zaštite na radu i zaštite od požara, primjenjujući standarde i zakonske odredbe iz ove oblasti.

Planirani gabarit objekta definitivno će se odrediti investiciono-tehničkom dokumentacijom na osnovu datih regulacionih i građevinskih linija.

- **Dijapazon mogućih namjena objekata:** proizvodno-poslovna i uslužna djelatnost (skladišta, proizvodni pogoni, servise i uslužne djelatnosti, prodajni prostori).
- **Koeficijent izgrađenosti za pojedinačne parcele:** Koeficijent izgrađenosti predstavlja odnos brutto razvijene građevinske površine objekta i ukupne površine pripadajuće parcele, i njegova vrijednost ne treba da bude veća od 1.
- **Procenat izgrađenosti za pojedinačne parcele:** Procenat izgrađenosti predstavlja odnos zbira površine pod objektom i površine pod saobraćajem unutar parcele i ukupne površine parcele, i njegova vrijednost ne treba da bude veća od 70%, za stambene i stambeno poslovne objekte njegova vrijednost ne treba biti veća od 50%.
- **Opći uvjeti rješavanja unutarnjeg saobraćaja u okviru svake pojedinačne parcele:**
 - Saobraćaj unutar svake pojedinačne parcele, treba biti planiran kao logičan nastavak saobraćajne mreže kompleksa. S obzirom na vrstu djelatnosti koja će se u objektu vršiti, neophodno je predvidjeti manipulativni prostor u okviru parcele;
 - Unutar svake parcele treba se predvidjeti maksimalan broj parking mjesta kako bi se rasteretio saobraćaj u mirovanju van parcele, a unutar kompleksa;
 - Saobraćajnim rješenjem unutar parcele treba biti obezbjeđen što bolji pristup objektu koji je naročito važan u slučaju da se ukaže potreba pristupa objektu vatrogasnih vozila i vozila hitne pomoći;
 - Priključak na saobraćajnu mrežu kompleksa treba u svakom konkretnom slučaju projektovati i uskladiti sa elementima datim i ovim urbanističko-tehničkim uvjetima.

4.4. Saobraćaj

Osnove koncepcije uređenja prostora obuhvaćenog granicama Regulacionog plana Poslovna zona „Vatreni mlin“ Bosanska Krupa, sadržane su u prijedlogu rješenja svih vidova saobraćaja unutar prostorne cjeline i poboljšanja općih uvjeta izvan okruženja. Osnovna saobraćajna koncepcija preuzeta je iz postojećeg stanja na terenu.

Ovim Planom predviđa se izgradnja saobraćajnica prosječne širine 6,0m sa pješačkim stazama širine od min. 1,5 m.

Planom se predviđa i obezbjeđenje odgovarajućih površina za parkiranje vozila u zoni poslovnih i poslovno-proizvodnih objekata.

Planirana saobraćajna mreža unutar granica plana, prilagođena je u svemu sadašnjim i budućim korisnicima prostora, zatečenim fizičkim strukturama, započetoj i planiranoj izgradnji. Ovim Planom se zadržava postojeće plansko infrastrukturno rješenje uz neznatne korekcije.

Saobraćaj unutar zone treba biti riješen na način da zadovoljava slijedeće uvjete:

- da svaka parcela mora imati izlaz na saobraćajnu mrežu unutar obuhvata, a preko nje, na gradsku saobraćajnu mrežu,
- tamo gdje položaj postojećih objekata koji će biti zadržani u postojećim gabaritima, u odnosu na planirane saobraćajnice to dozvoljava, planirati površine rezervisane za kretanje pješaka (min. 1,2 m) i zaštitnog zelenog pojasa uz saobraćajnicu (min. 0,5 m),
- u sklopu planirane saobraćajne mreže kompleksa, formirati zajedničke površine za saobraćaj u mirovanju, koji bi bio podjednako u službi svih parcela unutar kompleksa,
- minimalna širina dvosmjerne saobraćajnice je 6,0 m, obzirom da se u zoni usljed njene namjene predviđa kretanje teških teretnih vozila,
- minimalni radijus skretanja je 10,0 m, obzirom da se u zoni usljed njene namjene predviđa kretanje teških teretnih vozila,
- površine za parkiranje vozila date u prilogu saobraćajnog rješenja kompleksa, se ne mogu koristiti za druge namjene.

4.5. Infrastruktura

- Vododna mreža (postojeće stanje)

Snabdjevanje vodom područja PZ „Vatreni mlin“ ja sa glavne dovodne mreže DN90 PEHD i DN 100 GGG sa izvorišta Luke na udaljenosti od cca 900,00 m'.

Područje poslovnog kompleksa TPM-a se snabdjeva sa distributivnog cjevovoda DN 150 PVC. Snabdjevanje stambenog naselja i poslovnih objekata je sa sekundarnih cjevovoda dn50 poc. I dn 50 AC te priključnih vodova za stambene i poslovne objekte (Ø1", Ø2", Ø3/4", Ø1/2").

Položaj glavnog distributivnog cjevovoda većinom se nalazi u trupu saobraćajnice koja ulazi u područje PZ „Vatreni mlin“ kao i saobraćajnice koje graniče sa predmetnom lokacijom. Ostali sekundarni cjevovodi kao i priključni vodovi nalaze se u priloženoj situaciji postojećeg stanja podzemnih infrastruktura.

Vanjska hidrantska mreža postoji u dijelu poslovnih kompleksa TPM-a. U vidu prstena i posebnih ogranaka gdje je situacija tako zahtjevala. Postojeći objekti u krugu TPM-a su snabdjeveni sa hidrantskom vodom.

Podloge su preuzete od JP. "10.Juli" Bos. Krupa i od trenutnog vlasnika i korisnika dijela poslovne zone- (Stari TPM).

- Vododna mreža (projektovano stanje)

Po planu parcelacije svaka parcela je snabdjevena sa minimalnim profilom vodovodne mreže PEHD DN90 mm. Što ostavlja relativno velike mogućnosti u varijaciji proticaja po ukazanoj potrebi za planirane poslovne objekte u poslovnoj zoni „Vatreni

Mlin". Produžetak svakog ogranka vodovoda radio se sa maksimalno dostupnim profilom radi velikog raspona potreba potencijalnih korisnika (laka industrija).

Odvojeni su cjevovodi za vodosnabdjevanje sanitarnom vodom i za vodosnabdjevanje hidrantskom vodom.

Sa glavne vodovodne mreže DN 110 GGG se pravi čvor na samom ulazu (raskršću) u poslovnu zonu i odvaja se cjevovod sa PEHD DN110 za početni dio poslovne zone. Sa istog čvora „B“ se odvaja cjevovod DN110 PVC koji se produžava u ulici prema vatrogasnoj jedinici. U nastavku od vatrogasne jedinice predviđa se profil DN90 PEHD sa kojeg bile snabdjevene nove parcele koje se trebaju formirati iza vatrogasnog doma. Sve potrebe za sanitarnom vodom bi trebale biti zadovoljene ovim profilom DN110. DN150 se odvaja DN150 PEHD koji će zadovoljiti potrebe budućih korisnika poslovne zone „Vatreni Mlin“ za hidrantskom vodom.

Sa glavnog distributivnog cjevovoda se pravi čvorA i odvaja se DN 150 za vodosnabdjevanje kompletnog kompleksa sa vanjskom hidrantskom mrežom u koliko se ukaže potreba za unutrašnjom za pojedine parcele, takođe će se moći snabdjeti sa hidrantskog cjevovoda.

Koncipiran je prstenasti sistem hidrantske mreže sa mnogo gušćim rasporedom hidranata od propisane udaljenosti. Jer se ukazala potreba za gušćim rasporedom parcela koje će biti zasebne cjeline te mogu imati vrlo različito požarno opterećenje.

Planirati nadzemne hidrante na nepovoznim površinama kako su i pozicionirani na grafičkom dijelu prijedloga infrastrukturnog plana „Vatreni mlin“.

Sve trase vodovodne mreže se vode u trotoaru, eventualno saobraćajnicom. Jer prate položaj javnih saobraćajnica koje su najpogodnije za postavljanje instalacija jer su javno dobro i u nadležnosti su komunalnog društva.

Ovim rješenjem se težilo da se što više zadrži postojeće stanje instalacija te da se te trase produže za potrebe novih korisnika.

- Kanalizacija (postojeće stanje)

Fekalna odvodnja za okolna stambena naselja rješena je na način da se uličnom kanalizacijom sakuplja otpadna voda pojedinih građevinskih čestica, te se gravitacijskim putem vodi do kolektora DN 300 AC.

Dio naselja uz industrijsku prugu (obilježen u priloženoj situaciji) nema rješen kanalizacioni sistem, jer ne postoji kanalizaciona mreža.

U krugu TPM-a, ranije je postojao sistem za odvodnju fekalne kanalizacije koji se je ispuštao u Putox uređaj na loakciji. Poslije ratnih dešavanja taj sistem je zapustan i treba provjeriti njegovu funkcionalnost.

Oborinske vode se ispuštaju u potok koji je naznačen na situaciji. Prikupljanjem informacija na terenu došlo se do nekih podataka o postojećem stanju odvodnje koje je prikazano na crtežu postojećeg stanja.

- Kanalizacija (projektovano stanje)

Fekalna kanalizacija u PZ „Vatreni mlin“ se također nastavlja na fekalni kolektor koji postoji u kompleksu TPM-a, do novih parcela dodane su nove instalacije koje su priključene na postojeće instalacije fekalane kanalizacije.

Dio fekalne kanalizacije koji se prikuplja sa novih parcela koje su locirane iza Vatrogasnog doma vodi se posebnim cjevovodom iz PZ „Vatreni mlin“. Na taj cjevovod se priključuju i objekti uz industrijsku prugu koji nemaju rješenu odvodnju fekalne kanalizacije. Na izlazu iz PZ „Vatreni mlin“ potrebno je predvidjeti uređaj za prečišćavanje fekalnih otpadnih voda prije ispuštanja u recipijent, rijeku Unu.

Postojeći sistem oborinske kanalizacije je vrlo dobro razgranat po postojećem krugu TPM-a. Odvodnja oborinskih voda iz PZ „Vatreni mlin“ se samo planira proširiti i nadograditi na postojeći sistem instalacija. Dijelovi gdje se formiraju nove parcele se odvodnjavaju sa novim sistemom oborinske odvodnje koji se priključuje na postojeći sistem, koji oborinske vode vodi u regulisani potok.

Parcele koje su paralelne glavnom objektu TPM-a pored industrijske pruge se odvodnjavaju sa profilom DN250 i priključuju se na postojeći oborinski sistem kako je prikazano na situaciji.

Parcele koje se formiraju iza vatrogasne službe se odvodnjavaju novim sistemom odvodnje oborinskih voda koji se planira priključiti u postojeći odvodni cjevovod DN300 B.C. koji se nalazi iza stambenih objekata na lokaciji Vatrene mlina a što je vidljivo na situaciji novoprojektovanih instalacija.

Odvodnja novih parcela koje se formiraju od TPM-a uzvodno se odvodnja sa novim sistemom oborinskih voda u novoprojektovanoj saobraćajnici i ispusta u regulisani potok, što je prikazano na situaciji.

- Elektroenergetika

Općenito

Prostorni obuhvat definiran je Odlukom o formiranju Poslovne zone „Vatreni mlin“ Bosanska Krupa.

Na razmatranom području ranije je bio izgrađen industrijski kompleks, s tim da se u novoplaniranom obuhvatu poslovne zone nalaze i izgrađeni stambeni i poslovni objekti koji se zadržavaju u mješovitoj zoni ovog plana, dok se neki poslovni objekti koji se nalaze u ovom obuhvatu uklanjaju uslijed dotrajalosti.

Pored potrebe za zadržavanjem funkcionalnih objekata u prostornom obuhvatu, potrebno je i omogućiti i izvršiti preparcelaciju zemljišta, obezbjeđujući pri tome izgradnju novih objekata.

Ovim planom predstavljeno je postojeće stanje elektroenergetske infrastrukture, kao i novoplanirano, koje podrazumjeva trase kojima će se graditi infrastruktura za potrebe razvoda elektroenergetske i telekomunikacione infrastrukture.

Postojeće stanje

Postojeće stanje elektroenergetske mreže je dostavljeno od nadležnog Operatera distributivnog sistema (ODS), u ovom slučaju J.P. Elektroprivreda BiH d.d. Sarajevo, Podružnica Elektrodistribucija Bihać:

- na južnom dijelu prostornog obuhvata, gdje se nalaze stambeni objekti nalaze se magistralni vodovi postojeće niskonaponske mreže koji su izvedeni sa samonosivim kablovima tipa X00/0-A 3x70+71,5 mm² montiranim na armirano betonske stubove,
- postojeća srednjenaponska mreža dijelom je izvedena podzemno kablom tipa XHP48-A 3x150 mm², a dijelom zračno sa AIFe vodičima na željeznim, betonskim ili drvenim stubovima,
- u prostornom zahvatu nalazi se jedna transformatorska stanica unutar postojećeg poslovnog objekta TS 10(20)/0,4 kV „Energomont“.

Trenutni razvod telekomunikacione mreže odnosi se samo na stambeno-poslovni dio u mješovitoj zoni obuhvata. Razvod je izveden sa primarnim i sekundarnim mrežnim kablom.

U dijelu prostornog obuhvata izvedena je instalacija vanjske rasvjete.

Postojeće stanje je prikazano u grafičkom dijelu idejnog rješenja.

Novoplanirano stanje

Novoplanirano stanje elektroenergetske mreže je projektovano sa ciljem rekonstrukcije postojećeg sistema, ali i u skladu sa planiranom izgradnjom dodatnih objekata, te potrebom za većim kapacitetom isporuke električne energije.

Obzirom na plan potreba za napajanjem novoplaniranih objekata, potrebno je predvidjeti i novu slobodnostojeću trafostanicu (sa unutrašnjim ili vanjskim posluživanjem). Na prostornom obuhvatu definisana je nova, zasebna parcela minimalnih dimenzija 25 m², koja je pozicionirana uz saobraćajnicu, a za potrebe izgradnje transformatorske stanice. Investitor i vlasnik novoplanirane TS 10(20)/0,4 kV, kao i priključnih podzemnih SN vodova će biti ovlašteni Operater distributivnog sistema, u ovom slučaju J.P. Elektroprivreda BiH d.d. Sarajevo, Podružnica Elektrodistribucija Bihać.

U grafičkom dijelu prikazana je zasebna parcela potrebnih dimenzija, a koja je predviđena za izgradnju transformatorske stanice. Pored toga, prikazan je i plan rekonstrukcije postojeće srednjenaponske mreže unutar prostornog zahvata (rekonstrukcija srednjenaponskog napajanja postojeće transformatorske stanice), kao i prikaz trase za potrebe napajanja novoplanirane transformatorske stanice.

Unutar prostornog obuhvata poslovne zone Vaterni mlin prikazana je trasa u cestovnom pojasu, tj. u pješačkoj zoni za potrebe izgradnje novih elektrodistributivnih niskonaponskih objekata koji će nadležni ODS iskoristiti prema budućim potrebama i kad se za tako nešto steknu tehnički uslovi (razvod unutar parcela nije razmatran).

Razvod telekomunikacione mreže će biti izvršen prema odabiru i potrebama telekomunikacionog operatera. Za polaganje svoje infrastrukture operater će koristiti zone kolnika, odnosno pješačke trotoare u skladu sa tehničkim normativima i pravilima struke pri određivanju zona polaganja (trase kojima je predviđen niskonaponski razvod unutar prostornog obuhvata).

Dispoziciono je prikazana i javna rasvjeta (stubovi i svjetiljke). Napojno-upravljački ormar javne rasvjete biće smješten u ili na novoplaniranoj trafostanici, a sve u skladu sa tehničkim pravilnicima ODS-a o priključenju na elektrodistributivnu mrežu.

Prilikom izgradnje kablovske kanalizacije ili direktnog polaganja kabla u pješačkoj zoni obratiti pažnju da trasa kabla mora biti usklađena sa postojećim stanjem različitih opskrbnih postrojenja, uz potpuno pridržavanje propisa, uvjeta i planova nadležnih organa i zainteresiranih organizacija (na primjer: organizacija za prostorno planiranje, vodovodnih instalacija, kanalizacije, plina, telefona, toplovoda, mjesnog prometa, elektrodistribucije, željeznice, uprave za puteve, vodoprivrede). Prema tome potrebno je prilikom izgradnje kablovske kanalizacije ili direktnog polaganja kabla u zemlju pridržavati se pravilnika i normativa koji se odnose na paralelno vođenje ili ukrštanje kablova, kako međusobnog, tako i sa drugim instalacijama.

Prije cjelokupne ili djelomične izgradnje infrastrukturnih objekata za potrebe elektroenergetskog i telekomunikacionog razvoda na prostornom zahvatu, potrebno je izvršiti geodetski snimak svih postojećih podzemnih instalacija (vodovoda i kanalizacije, postojećih energetske instalacija...), te novoprojektovane trase usaglasiti sa postojećim stanjem.

5.0. Životna sredina (zaštita okoliša)

Zaštita okoliša za područje Poslovne zone „Vaterni mlin“ Bosanska Krupa odnosi se na poplavna područja i zaštitni pojas rijeke Une.

Poplavna područja uz rijeku Unu koji zahvata prostor Bosanske Krupe ide od profila na kraju naselja Bužimkić- Bosanska Krupa do profila sa nizvodne strane naselja Smrdani. Maksimalni vodostaj na ovom području bio je +324 cm. Prema ovoj zoni plavljenja moguće je da budu plavljena područja Bužimkića i Bosanske Krupe, dok pojas poslovne zone nije ugrožen poplavama.

Plavljenje zemljišta u neposrednoj okolini rijeka ima za posljedicu uništavanje poljoprivrednog zemljišta, usjeva, zagađenje površinskih voda, ugrožavanje sigurnosti stanovništva, materijalne štete na stambenim i poslovnim objektima u urbanim zonama, eroziju tla, te je izuzetno značajano planski i strateški definirati i aplicirati adekvatne mjere.

Elemente zaštite od voda čine :

- Zaštita od poplava
- Odvodnjavanje poljoprivrednih površina

- Uređenje bujica i erozije tla

U Bosanskoj Krupi zaštita se vrši nepotpuno, putem pasivne aktivnosti, tj. regulisanjem korita Une i izradom nasipa. Tako je i uz pojas Une koji se nalazi paralelno uz južnu granicu prostora poslovne zone „Vatreni mlin“.

Prema „Planu zaštite okoliša Unsko-sanskog kantona 2014-2019.godine“ dati su objekti za zaštitu od poplava, te vodotoci i ugrožena područja, te prema istoj Bosanska Krupa nema objekata za zaštitu od poplava.

Sam prostor Poslovne zone „Vatreni mlin“ udaljen je 110 metara od toka rijeke Une, tako da ne ulazi u zaštitni pojas od 20 metara koji je određen Planom upravljanja vodama za vodno područje sliva rijeke Save koji se odnosi na prostor sliva rijeke Une, te je istim dopušteno korištenje prostora koji zahvata pomenuta poslovna zona.

Prostor poslovne zone „Vatreni mline“ smješten je većinskim dijelom na fluvisolu, dok je manji dio smješten na kalomelanosolu a koja se svrstavaju u plodnije tipove tla, koja su također podložna erozijama. Također, navedeni prostor nalazi se na prostoru čiji su nagibi manji od 2°, iz čega se vidi da su šanse za erozijom male.

Na osnovu navedenih faktora može se zaključiti da prostor poslovne zone „Vatreni mlin“ ne ugrožava okolinu i da njegovim funkcionisanjem nije ugroženo funkcionisanje ekosistema.

Prema studiji ranjivosti Federacije BiH za kvalitet zraka prostor poslovne zone „Vatreni mlin“ se nalazi u drugoj zoni koju karakteriše povišen nivo SO₂ ali i drugih štetnih gasova, te čvrstih čestica. Nivo SO₂ iznosi 38,75/m³ zraka dok je nivo Nox (azotni dioksid) 5,08/m³ zraka. Prema navedenim podacima ovaj prostor je daleko ispod graničnih vrijednosti što znači da je kvalitet zraka zadovoljavajući.

Prema studiji ranjivosti Federacije BiH prostor poslovne zone „Vatreni mlin“ se nalazi u prvoj zoni sa umjerenim emisijama buke ekvivalentne vrijednosti do 65 leq. Nivo buke je manji u odnosu na urbani dio Bosanske Krupe, i sa stanovišta standarda i zakonskih regulativa nivo buke je zadovoljavajući.

Zagađivanju zraka u urbanim područjima najviše doprinosi industrija koja koristi fosilna goriva u svom procesu, saobraćaj, grijanje i proizvodnja električne energije. Mnoga domaćinstva se griju sa ugljem lošeg kvaliteta i upravo je to jedan od najvećih problema kvaliteta zraka.

Zagađivanje je izraženo uslijed konstantnog saobraćaja i prouzrokuje respiratorne bolesti kod stanovništva. Loši ili nepostojanje urbanističkih planova je doprinijelo još većim problemima u saobraćaju.

Nedostatak sanitarnog i kanalizacionog tretmana otpadnih voda je najuticajni faktor u sektoru upravljanja vodama. Rijeke su često korištene kao krajnji recipijenti neprečišćenih otpadnih voda iz urbanih područja i industrije.

Mjere koje treba poduzeti u cilju smanjenja negativnih uticaja po okoliš kada je u pitanju urbanizam su slijedeće:

- Onemogućiti bespravnu gradnju stambenih i privrednih objekata (stabilnosti terena, mogućnosti vodosnabdijevanja, tretmana otpadnih i oborinskih voda, opskrba energentima (plin, električna energija),
- Potrebno je uspostaviti mrežu za prikupljanje oborinskih i otpadnih voda i samo prečišćene ispuštati u korita rijeka,
- Uspostaviti sistema stanica za monitoring,
- Unaprijediti sistem kolektivnog prevoza stanovnika kako bi se manjila zagađenost zraka,
- Uvesti praćenje kvalitete zraka i u gradskim i u industrijskim zonama,
- Uspostaviti efikasnu kontrolu tehničkog pregleda vozila i smanjenje emisije iz motornih vozila, kao i kontrolu kvaliteta goriva,
- U razvoju stambenog sektora od značaja je energetska sanacija postojećih zgrada (i kolektivno i individualno stanovanje),
- Uspostaviti sistem monitoringa kvaliteta površinskih vodotoka,
- Upuštanje voda propisanog kvaliteta u vodotoke – izgradnja kanalizacija i tretmana otpadnih voda, te predtretmana za industrijske zagađivače,
- Ozelenjavanje slobodnih površina u okviru parcela,

- Prije izdavanja dozvola prikupiti sve potrebne saglasnosti nadležnih institucija za zaštitu i očuvanje okoliša,
- Pojačan inspeksijski nadzor nad provođenjem propisa iz oblasti zaštite okoliša,
- Razviti sistem prikupljanja komunalnog otpada i odvojenog prikupljanja otpada na cijeloj teritoriji Unsko-sanskog kantona,
- Dozvoliti izgradnju proizvodnih objekata iz oblasti lake industrije uz poštivanje svih zakonskih normativa iz oblasti zaštite životne sredine.

6.0. Bilans korištenja površina, resursa i objekata

- Površina obuhvata plana je cca 9,0 ha.	
- Površina planiranih poslovnih objekata je	cca 12.150,00 m2.
- Površina postojećih poslovnih objekata je	cca 11.450,00 m2.
- Površina postojećih stambenih objekata je	cca 1.100,00 m2.
- Površina postojećih stambeno-poslovnih objekata je	cca 2.200,00 m2.
- Površina postojećih pomoćnih objekata objekata je	cca 400,00 m2.
- Ukupna brutto površina svih objekata iznosi	cca 27.300,00 m2.
- Površina predviđena za saobraćajnice je	cca 12.027,00 m2.

7.0. Mjere zaštite stanovnika i materijalnih dobara od prirodnih i ljudskim

djelovanjem izazvanih nepogoda, katastrofa i ratnih dejstava

U cilju zaštite i spašavanja ljudi i materijalnih dobara od prirodnih i drugih nesreća moraju se obezbijediti uvjeti za sklanjanje stanovništva i materijalnih dobara u skladu sa odredbama Zakona o zaštiti i spašavanju ljudi i materijalnih dobara od prirodnih i drugih nesreća („Službene novine Federacije BiH", broj: 39/03, 22/06 i 43/10) i odredbama Uredbe o mjerilima, kriterijima i načinu izgradnje skloništa i tehničkim normativima za kontrolu ispravnosti skloništa („Službene novine Federacije BiH", broj: 21/05 i 59/07).

Izgradnja odgovarajućih skloništa je obavezna u javnim objektima odnosno u njihovoj

neposrednoj blizini, kao i u drugim objektima, a sve prema programu izgradnje skloništa za koje potrebe utvrde nadležni organi.

8.0. Troškovi uređenja građevinskog zemljišta

EKONOMSKA VALORIZACIJA PLANA

I. UVOD

Svaka izgradnja u osnovi je limitirana prethodnom izgradnjom saobraćajne, hidrotehničke, energetske, elektroenergetske i telekomunikacione infrastrukture i hortikulturnim uređenjem, odnosno uređenjem građevinskog zemljišta po etapama i u cjelini.

II. OSNOVNI CILJEVI IZRADE I DONOŠENJA PROGRAMA

Osnovni ciljevi izrade ovog dokumenta proističu iz odredbi Zakona i utvrđuju se kako slijedi:

- definisanje programskog osnova za privođenje namjeni građevinskog zemljišta u skladu sa predmetnim Regulacionim planom,
- sagledavanje svih propisanih radnji i aktivnosti na poslovima pripremanja i opremanja građevinskog zemljišta,
- globalno sagledavanje svih troškova (izraženih u konvertibilnim markama) na pripremanju i opremanju građevinskog zemljišta u obuhvatu predmetnog Regulacionog plana,
- utvrđivanje prosječne visine naknade za uređenje građevinskog zemljišta po 1 m² bruto građevinske površine (BGP)

Na bazi ovako definisanih ciljeva izrade i donošenja Programa, odgovarajući organi mogu definisati strategiju i donositi odgovarajuće investicione odluke vezano za izgradnju i uređenje građevinskog zemljišta, uključujući i modalitete izgradnje, odnosno modalitete finansiranja izgradnje.

III. PRIPREMANJE GRAĐEVINSKOG ZEMLJIŠTA

U fazi pripremanja građevinskog zemljišta utvrđuju se sve neophodne aktivnosti na pripremanju građevinskog zemljišta kao i troškovi njihove realizacije podrazumijevajući izradu geodetskih podloga, rješavanje imovinsko- pravnih odnosa, zatim izradu urbanističko-planske dokumentacije, izradu odgovarajuće tehničke dokumentacije, kao i vođenje operativne kordinacije u pripremanju građevinskog zemljišta.

Kako je već realizovan dio ovih aktivnosti, sva postojeća dokumentacija koja se odnosi na pripremanje građevinskog zemljišta čini sastavni dio ovih troškova.

1. GEODETSKE PODLOGE

Da bi se uspješno prišlo izradi ovog dokumenta potrebno je utvrditi troškove za izradu geodetskih podloga za površinu predmetnog prostora.

Ukupni troškovi izrade geodetskih podloga iznose:	cca15,000.00
---	---------------------

2. IMOVINSKO-PRAVNI ODNOSI

Kao jednu od važnijih stavki u realizaciji ovog Regulacionog plana treba izdvojiti rušenje objekata.

Troškovi rušenja objekata iznose:	cca35,000.00
-----------------------------------	---------------------

3. URBANISTIČKO – PLANSKA DOKUMENTACIJA

Neodvojivi dio pripremnih radova na opremanju građevinskog zemljišta čini urbanističko – planska dokumentacija i to Regulacioni plan i urbanističko – tehnički uslovi za projektovanje i građenje javne saobraćajne, hidrotehničke, elektroenergetske i telekomunikacione infrastrukture.

	Dokumentacija	Iznos
a)	Izrada Regulacionog plana	5,850.00
b)	Izrada urbanističko-tehničkih uslova za projektovanje i građenje javne infrastrukture	15,000.00

Troškovi izrade navedene urbanističko – planske dokumentacije iznose: 20,850.00

4. TEHNIČKA DOKUMENTACIJA – PROJEKTI ZA IZVOĐENJE

Za potrebe opremanja građevinskog zemljišta – izgradnju javne saobraćajne, hidrotehničke, elektroenergetske i telekomunikacione infrastrukture, utvrđuje se potrebna struktura tehničke dokumentacije – projekata za izvođenje ovih radova.

U daljem tekstu se navode troškovi izrade tehničke dokumentacije na bazi utvrđene investicione vrijednosti programiranih radova iz poglavlja "4".

4.1. SAOBRAĆAJNA INFRASTRUKTURA

Troškovi izrade predmetne tehničke dokumentacije utvrđeni su na bazi investicione vrednosti i odgovarajućeg procenta za izradu navedene dokumentacije određenim u skladu sa tržišnim cijenama obavljanja ove vrste konsalting usluga u investicionoj izgradnji.

Troškovi izrade tehničke dokumentacije za izgradnju saobraćajne infrastrukture iznose:	cca35.000,00
--	--------------

4.2. HIDROTEHNIČKA INFRASTRUKTURA

Troškovi izrade predmetne tehničke dokumentacije utvrđeni su na bazi investicione vrednosti i odgovarajućeg procenta za izradu navedene dokumentacije određenim u skladu sa preporukama iz Priručnika za obavljanje konsalting usluga u investicionoj izgradnji.

Troškovi izrade tehničke dokumentacije za izgradnju hidrotehničke infrastrukture iznose:	cca15.000,00
--	--------------

4.3. ELEKTROENERGETSKA I TELEKOMUNIKACIONA INFRASTRUKTURA

Troškovi izrade predmetne tehničke dokumentacije utvrđeni su na bazi investicione vrednosti i odgovarajućeg procenta za izradu navedene dokumentacije određenim u skladu sa preporukama iz Priručnika za obavljanje konsalting usluga u investicionoj izgradnji.

Troškovi izrade tehničke dokumentacije za izgradnju elektroenergetske i telekomunikacione infrastrukture iznose:	cca15.000,00
--	--------------

4.4. TOPLIFIKACIONA INFRASTRUKTURA

Troškovi izrade predmetne tehničke dokumentacije utvrđeni su na bazi investicione vrednosti i odgovarajućeg procenta za izradu navedene dokumentacije određenim u skladu sa preporukama iz Priručnika za obavljanje konsalting usluga u investicionoj izgradnji.

Troškovi izrade tehničke dokumentacije za izgradnju toplifikacione infrastrukture iznose:	0.00
---	------

4.5. REKAPITULACIJA TROŠKOVA IZRADE TEHNIČKE DOKUMENTACIJE – PROJEKATA ZA IZVOĐENJE Ukupni troškovi izrade tehničke dokumentacije – projekata za izvođenje saobraćajne, hidrotehničke, elektroenergetske, energetske i telekomunikacione infrastrukture i uređenje zelenih površina, dati su u sljedećoj tabeli:

Tehnička dokumentacija	Iznos
a) za izgradnju saobraćajne infrastrukture	35.000,00

b)	za izgradnju hidrotehničke infrastrukture	15,000.00
c)	za izgradnju elektroenergetske i telekomunikacione infrastrukture	15,000.00
d)	za izgradnju toplifikacione infrastrukture	0.00
Ukupni troškovi izrade tehničke dokumentacije iznose:		cca65.000,00

5. TEHNIČKA DOKUMENTACIJA – PROJEKTI ZA IZVOĐENJE

Za potrebe opremanja građevinskog zemljišta – izgradnju javne saobraćajne, hidrotehničke, elektroenergetske i telekomunikacione infrastrukture, utvrđuje se potrebna struktura tehničke dokumentacije – projekata za izvođenje ovih radova.

U daljem tekstu se navode troškovi izrade tehničke dokumentacije na bazi utvrđene investicione vrijednosti programiranih radova iz poglavlja "4".

5. OPERATIVNA KOORDINACIJA U PRIPREMANJU GRAĐEVINSKOG ZEMLJIŠTA

Operativna koordinacija u pripremanju građevinskog zemljišta je koordinacija svih aktivnosti na pripremi i izradi tehničke dokumentacije – projekata za izvođenje saobraćajne, hidrotehničke, elektroenergetske i telekomunikacione infrastrukture. Ovi troškovi su dati na bazi navedenih troškova i iznose 2% od njihove ukupne vrijednosti.

Troškovi operativne koordinacije u pripremanju građevinskog zemljišta iznose:	cca2.600,00
---	--------------------

6. REKAPITULACIJA TROŠKOVA PRIPREMANJA GRAĐEVINSKOG ZEMLJIŠTA

Pripremanje građevinskog zemljišta	Iznos
a) izrada geodetske podloge	cca15.000,00
b) rješenje imovinsko-pravnih odnosa / rušenje objekata	cca35.000,00
c) izrada urbanističko-planske dokumentacije	cca20.850,00
d) izrada tehničke dokumentacije – projekata za izvođenje	cca65.000.00
e) operativna koordinacija u pripremanju građevinskog zemljišta	cca 2,600.00
Ukupni troškovi pripremanja građevinskog zemljišta:	cca138,450.00

IV. OPREMANJE GRAĐEVINSKOG ZEMLJIŠTA

Opremanje građevinskog zemljišta u smislu Zakona o građevinskom zemljištu podrazumijeva izgradnju javne saobraćajne, hidrotehničke, energetske, elektroenergetske i telekomunikacione infrastrukture, kao i uređenje zelenih površina.

Programom se utvrđuju troškovi opremanja zemljišta na bazi idejnih rješenja, kao i drugih idejnih i planskih rješenja sadržanih u predmetnom Regulacionom planu.

1. IZGRADNJA JAVNE SAOBRAĆAJNE INFRASTRUKTURE

Opis radova

m2

Iznos

1.	Izgradnja saobraćajnica;	12.027.00	721.620,00
Troškovi izgradnje saobraćajne infrastrukture iznose:			721.620,00

2. IZGRADNJA JAVNE HIDROTEHNIČKE INFRASTRUKTURE

	Opis radova	Iznos
1	Vodovod Izgradnja vodovodne mreže u okviru granica obuhvata plana u dužini od 2500 m	50.000,00
2	Fekalna kanalizacija Izgradnja fekalnih kanalizacionih kolektora u okviru granica obuhvata Plana : cijev min. 300 mm ; 2500 m	37.500,00
3	Kišna kanalizacija Izgradnja glavnih i sekundarnih kanala kišne kanalizacije u okviru granicaobuhvata Plana 2500 m 4600 m	25.000,00
Troškovi izgradnje hidrotehničke infrastrukture iznose:		
112.500,00		

3. IZGRADNJA JAVNE ELEKTROENERGETSKE I TELEKOMUNIKACIONE INFRASTRUKTURE

	Opis radova	Iznos
1	Elektroenergetska infrastruktura	
a)	Dobava i izgradnja slobodnostojeće trafostanice tipa 3 kom	80.000,00
b)	Dobava i polaganje (10 kV) kabela; 1400 m	14.000,00
c)	Nabavka materijala i izrada javne rasvjete; 2500 m	50.000,00
2	Telekomunikaciona infrastruktura	
a)	Povećanje kapaciteta postojeće ATC;	7.500,00
151.500,00		

4. IZGRADNJA JAVNE TOPLIFIKACIONE INFRASTRUKTURE

	Opis radova	Iznos
1	Troškovi izgradnje vrelovoda	0.00
Troškovi izgradnje toplifikacione infrastrukture iznose:		
0.00		

5. UREĐENJE JAVNIH POVRŠINA

	Opis radova	Iznos
1	zelene i popločane površine površine	50.000,00
Troškovi uređenja javnih površina iznose:		
50.000,00		

6. STRUČNI NADZOR NAD OPREMANJEM GRAĐEVINSKOG ZEMLJIŠTA

Stručni nadzor nad opremanjem građevinskog zemljišta – izgradnjom javne saobraćajne, hidrotehničke, elektroenergetske, energetske i telekomunikacione infrastrukture, kao i hortikulturnog uređenja obuhvata: kontrolu odgovarajuće primjene tehničke dokumentacije, kontrolu i provjeru kvaliteta izvođenja svih vrsta radova i primjenu propisa, standarda, tehničkih normativa i normi kvaliteta radova, kontrolu kvaliteta materijala, opreme i instalacija koji se ugrađuju, davanje uputstava izvođaču radova i po potrebi, obezbjeđenje detalja za izvođenje radova. Troškovi vršenja stručnog nadzora obračunati su primjenom koeficijenta 2% na ukupnu investicionu vrijednost opremanja građevinskog zemljišta.

Troškovi vršenja stručnog nadzora nad opremanjem građevinskog zemljišta iznose:	19.713,40
---	------------------

7. REKAPITULACIJA TROŠKOVA OPREMANJA GRAĐEVINSKOG ZEMLJIŠTA

Ukupni troškovi opremanja građevinskog zemljišta :		Iznos
1.	izgradnja saobraćajne infrastrukture	721.620,00
2.	izgradnja hidrotehničke infrastrukture	112.500,00
3.	izgradnja elektroenergetske i telekomunikacione infrastrukture	151.500,00
4.	izgradnja toplifikacione infrastrukture	0.00
5.	uređenje javnih površina	50.000.00
6.	stručni nadzor nad opremanjem građevinskog zemljišta	19.713.40
Ukupni troškovi opremanja građevinskog zemljišta iznose:		1.005.383,40

V. INVESTICIONA ULAGANJA U UREĐENJE GRAĐEVINSKOG ZEMLJIŠTA

U poglavljima "III" i "IV" utvrđena je visina investicionih ulaganja za pripremanje, odnosno opremanje građevinskog zemljišta na prostoru Regulacionog plana.

U ovom poglavlju utvrđuju se i ukupni troškovi uređenja građevinskog zemljišta.

1. TROŠKOVI PRIPREMANJA GRAĐEVINSKOG ZEMLJIŠTA

Ukupni troškovi pripremanja građevinskog zemljišta iznose:	138.450,00
--	-------------------

2. TROŠKOVI OPREMANJA GRAĐEVINSKOG ZEMLJIŠTA

Ukupni troškovi opremanja građevinskog zemljišta iznose:	1.005.383,40
--	---------------------

3. UKUPNI TROŠKOVI UREĐENJA GRAĐEVINSKOG ZEMLJIŠTA

Ukupni troškovi uređenja građevinskog zemljišta iznose:	1.142.833,40
---	---------------------

NAKNADA ZA UREĐENJE GRAĐEVINSKOG ZEMLJIŠTA

Troškovi naknade za uređenje građevinskog zemljišta po 1 m ² bruto građevinske površine	82.75
--	--------------

Kako su troškovi računati samo na osnovu idejnih rešenja saobraćajne, hidrotehničke, elektroenergetske i telekomunikacione infrastrukture iz Regulacionog plana, prilikom utvrđivanja prosječne visine naknade za uređenje građevinskog zemljišta neophodno je ugraditi i troškove drugih, u ovom trenutku neutvrđenih radova, i visinu naknade, u tom smislu, uvećati za 30%.

Troškovi naknade za uređenje građevinskog zemljišta po 1 m ² bruto građevinske površine uvećani za neutvrđene radove iznose:	107.57
---	---------------

III.

9.0. ODLUKA O PROVOĐENJU REGULACIONOG PLANA POSLOVNA ZONA „VATRENI MLIN“

Član 1.

Ovom Odlukom utvrđuju se uvjeti korištenja, izgradnje, uređenja i zaštite prostora i načina provođenja Regulacionog plana Poslovna zona „Vatreni mlin“ Bosanska Krupa, u okviru koje se definišu: granice prostornih cjelina, urbanističko - tehnički uvjeti za izgradnju građevina, uvjeti za uređenje građevinskog zemljišta, uvjeti za uređenje zelenih i slobodnih površina, uvjeti za privremeno korištenje površina rezervisanih za druge namjene (do privođenja utvrđenoj namjeni), uvjeti za izgradnju privremenih objekata, uvjeti korištenja zemljišta na zaštitnim infrastrukturnim pojasevima i zaštićenim područjima, uvjeti za izradnju objekata i mjere zaštite stanovništva i materijalnih dobara od prirodnih i drugih nesreća, mjere zaštite prava lica sa umanjnim tjelesnim mogućnostima, mjere sprječavanja nepovoljnih utjecaja na okoliš, uvjeti za uređivanje fasada, postavljanje ograda, postavljanje stubova i samostalnih reklamnih objekata, odnos prema postojećim objektima, te uvjeti pod kojima se mogu obavljati pojedine djelatnosti.

I GRANICE PROSTORNE CJELINE

Član 2.

Područje obuhvaćeno Regulacionim planom Poslovna zona „Vatreni mlin“ Bosanska Krupa, obuhvata slijedeće katastarske čestice: k.č. broj: 14-28/1, 14-28/2, 14-28/3, 14-28/4, 14-28/5, 14-28/6, 14-39/1, 14-39/2, 14-39/3, 14-39/4, 14-39/5, 14-39/7, 14-31/1, 14-31/2, 14-31/3, 14-31/4, 14-31/5, 14-34/2, 14-40/1, 14-42, 14-43/2, 14-49, 14-53/1, 14-53/2, 14-53/3, 14-54/1, 14-54/2, 14-54/3, 14-55/1, 14-55/2, 14-55/3, 14-55/4, 14-58/2, 14-59/5, 14-61, 14-64/3, 14-68/2, 14-76, 14-77/2, 14-78/1, 14-78/2, 14-78/3, 14-79/2, 14-79/3, 14-80/1, 14-80/2, 14-80/3, 14-80/4, 14-82, 14-105/4, 14-105/6, 14-105/8, 14-105/9, sve K.o. Bosanska Krupa, u ukupnoj površini od 9,00 ha.

II URBANISTIČKO - TEHNIČKI UVJETI ZA IZGRADNJU GRAĐEVINA

Član 3.

Opći urbanističko - tehnički uslovi za izgradnju građevina visokogradnje, saobraćajnih i infrastrukturnih građevina određeni su u poglavlju 4.0 tekstualnog dijela Plana, na kartama grafičkog dijela Plana i u ovim odredbama.

Član 4.

Namjene planiranih objekata definisane su na karti „PLAN PROSTORNE ORGANIZACIJE“.

Član 5.

Planirani gabariti objekata u skladu sa podnešenim zahtjevima budućih korisnika prostora, definitivno će se odrediti idejnim projektom i izvedbenom projektnom dokumentacijom na osnovu datih regulacionih i građevinskih linija i uvjeta propisanih ovom Odlukom.

Član 6.

- (1) Detaljnim urbanističko – tehničkim uslovima određuje se definitivni horizontalni gabarit objekta u skladu sa ovom odlukom. Uslov za primjenu određaba prethodnog stava je da se promjenom horizontalnih gabarita ne prelaze regulacione i građevinske linije ili građevinske parcele niti zauzme prostor za planirane saobraćajnice i saobraćajne površine.
- (2) Udaljenost novoplaniranog objekta od granice susjedne parcele na kojoj postoji izgrađen objekat može biti i manja od udaljenosti propisane ovom Odlukom, odnosno ista kao udaljenost postojećeg susjednog objekta. Izgradnja objekata iz prethodnog stava se može odobriti samo pod istim uvjetima koje ima i susjedni postojeći objekat (po pitanju spratnosti, otvora na fasadi, oblika krovišta i udaljenosti građevinske linije do puta).

Član 7.

Horizontalni gabariti saobraćajnih površina su po pravilu fiksni. Detaljnim urbanističko tehničkim uslovima mogu se odrediti minimalna odstupanja od tih gabarita, ako to zahtjevaju opravdani tehnički razlozi obrazloženi idejnim projektom ili drugi opravdani razlozi (rješenje imovinsko – pravnih odnosa i slično).

Član 8.

- (1) Regulacionom linijom utvrđene su površine različitih namjena.
- (2) Građevinskom linijom utvrđene su granične linije objekata u odnosu na: javnu površinu, saobraćajnicu i druge parcele i objekte.
- (3) Prostor za izgradnju unutar građevinske parcele definisan je zatvorenom građevinskom linijom, u okviru čije površine je moguća izgradnja prema slijedećim uvjetima:
 - a) U zoni namijenjenoj isključivo poslovnim sadržajima:
 - 1) maksimalni koeficijent izgrađenosti parcele $K=1$, a procenat izgrađenosti parcele je $P_i = 70\%$,
 - 2) kota poda prizemlja na mjestu ulaza min. 30 cm od kote planiranog terena,
 - 3) arhitektonsko oblikovanje građevina, izbor materijala, boju i pokrov, prilagoditi ambijentu i tradiciji podneblja uz savremeni arhitektonski izraz,
 - 4) priključke na javni put i mrežu instalacija treba u svakom konkretnom slučaju projektovati i uskladiti sa elementima datim u Planu,
 - 5) u cilju omogućavanja kretanja lica sa umanjenim tjelesnim mogućnostima i pristupa u javne objekte, projektanti se obavezuju na primjenjivanje normativa i propisa koji regulišu ovu oblast,
 - 6) uređenje zelenih površina unutar parcela, izvršiti prema konkretnim projektima na bazi hortikulturnog rješenja. Javne zelene površine u saobraćajnom pojasu se ne mogu koristiti za druge namjene niti se mogu postavljati i graditi objekti izuzev urbanog mobilijara kao što su kante za otpatke, rasvjetna tijela i sl.,
 - 7) površine za parkiranje vozila rješavat će se u skladu sa potrebama i normativima za određene namjene, unutar svake parcele pojedinačno.
 - b) U zoni namijenjenoj mješovitim sadržajima:
 - 1) maksimalni koeficijent izgrađenosti parcele $K=1$, a procenat izgrađenosti parcele je $P_i = 70\%$,
 - 2) maksimalna spratnost objekta je $P+2$,
 - 3) kota poda prizemlja na mjestu ulaza min. 30 cm od kote planiranog terena,

- 4) arhitektonsko oblikovanje građevina, izbor materijala, boju i pokrov prilagoditi ambijentu i tradiciji podneblja uz savremeni arhitektonski izraz,
 - 5) priključke na javni put i mrežu instalacija treba u svakom konkretnom slučaju projektovati i uskladiti sa elementima datim u Planu,
 - 6) uređenje zelenih površina unutar parcela, izvršiti prema konkretnim projektima na bazi hortikulturnog rješenja. Javne zelene površine u saobraćajnom pojasu se ne mogu koristiti za druge namjene niti se mogu postavljati i graditi objekti izuzev urbanog mobilijara kao što su kante za otpatke, rasvjetna tijela i sl.,
 - 7) površine za parkiranje vozila rješavat će se unutar svake parcele pojedinačno.
- c) U zoni namjenjenoj individualnom stanovanju:
- 1) maksimalni koeficijent izgrađenosti parcele $K=1$, a procenat izgrađenosti parcele je $P_i = 50\%$,
 - 2) maksimalna spratnost objekta je P+2,
 - 3) kota poda prizemlja na mjestu ulaza je min. 30 cm od kote planiranog terena,
 - 4) arhitektonsko oblikovanje građevina, izbor materijala, boju i pokrov, prilagoditi ambijentu i tradiciji podneblja uz savremeni arhitektonski izraz,
 - 5) priključke na javni put i mrežu instalacija treba u svakom konkretnom slučaju projektovati i uskladiti sa elementima datim u Planu,
 - 6) u prizemlju objekata dozvoljena je promjena namjena iz stambenog u poslovni prostor,
 - 7) uređenje zelenih površina unutar parcela izvršiti prema konkretnim projektima na bazi hortikulturnog rješenja. Javne zelene površine u saobraćajnom pojasu se ne mogu koristiti za druge namjene niti se mogu postavljati i graditi objekti izuzev urbanog mobilijara kao što su kante za otpatke, rasvjetna tijela i sl.,
 - 8) površine za parkiranje vozila rješavat će se unutar svake parcele pojedinačno.
 - 9)

III UVJETI ZA IZGRADNJU PRIVREMENIH OBJEKATA

Član 9.

Izgradnja privremenih objekata (nadstrešnica i prizemnih skladišta), dozvoljena je u okviru građevinske parcele.

Član 10.

Nadstrešnice i prizemna skladišta se mogu graditi uz saglasnost vlasnika susjednih parcela (posjednika, korisnika) i na bližoj udaljenosti u odnosu na susjednu parcelu, ukoliko ispunjavaju uvjete protiv požarne zaštite.

IV UVJETI ZA UREĐENJE GRAĐEVINSKOG ZEMLJIŠTA

Član 11.

Površine kojima je ovim Planom definisana namjena, mogu se koristiti isključivo za te namjene.

Član 12.

- (1) Građevinsko zemljište namijenjeno za izgradnju, dijeli se na građevinske parcele.
- (2) Građevinska parcela obuhvata jednu ili više katastarskih parcela, dio katastarske parcele ili dijelove više katastarskih parcela.
- (3) Dozvoljeno je spajanje dvije ili više građevinskih parcela predviđenih planom parcelacije, ukoliko se za to ukaže potreba.
- (4) Na mjestu spajanja građevinskih parcela, građevinske linije se brišu, a građevinske linije prema saobraćajnicama i drugim građevinskim parcelama koje se ne spajaju, se zadržavaju.

- (5) Detaljnim urbanističko - tehničkim uslovima može se u nužnoj mjeri korigovati građevinska parcela planirana i to da bi se uvažili relevantni faktori koji se tiču imovinsko – pravnih odnosa, uz uslov da se time ne ugrožavaju drugi objekti i njihovo normalno funkcionisanje.

Član 13.

- (1) Planom parcelacije utvrđuju se: veličina, oblik i položaj parcele, pristup parcelama, regulacione i građevinske linije i površine za javne namjene.
- (2) Plan parcelacije definisan je u grafičkom prilogu Plan parcelacije.
- (3) Parcelacija zemljišta vrši se po pravilu prema karti „PLAN PARCELACIJE“. Kada je planom predviđena zajednička građevinska parcela za više objekata (već izgrađenih za koje nije rađen plan parcelacije), a pojedini objekti ispunjavaju osnovne uslove (oblik, veličina i mogućnost pristupa i slično) da predstavljaju samostalne (posebne) građevinske parcele za redovnu upotrebu odgovarajućih zgrada, detaljnim urbanističko – tehničkim uslovima, može se, na obrazložen zahtjev vlasnika (korisnika zemljišta ili vlasnika zgrade) odrediti podjela zajedničke građevinske parcele na više posebnih građevinskih parcela.
- (4) Usitnjavanje planom predviđenih građevinskih parcela dozvoljeno je i u slučajevima gdje se na svakom novonastalom dijelu parcele može napraviti logična građevinska, oblikovna i funkcionalna cjelina, uz uslov da se ispošuju svi parametri vezani za izgradnju objekata, dati ovom Odlukom i ostalim pozitivnim zakonskim propisima. U pogledu namjene na novoformiranim parcelama mora da bude ista ili kompatibilna sa namjenom površina definisanom planom.

Član 14.

Uređenje gradskog građevinskog zemljišta vršit će se prema programu uređenja koji će se utvrditi na osnovu elemenata datih u Planu.

Član 15.

Uređenje podrazumijeva pripremanje i opremanje građevinskog zemljišta.

Član 16.

Pripremanje zemljišta obuhvata: pribavljanje zemljišta, geološka, geomehanička i hidrološka ispitivanja i pribavljanje projektne dokumentacije.

Član 17.

Opremanje gradskog građevinskog zemljišta u okviru Plana obuhvata rekonstrukciju i izgradnju komunalnih građevina i instalacija za zajedničko korištenje:

- a) izgradnja novih saobraćajnica i parkirališta,
- b) dogradnja sistema primarne vodovodne, kanalizacione, elektro i PTT mreže,
- c) uređenje javnih površina (popločanja, mobilijar, rasvjeta, zelenilo, itd.).

V UVJETI KORIŠTENJA ZEMLJIŠTA NA ZAŠTITNIM INFRASTRUKTURNIM POJASEVIMA I ZAŠTIĆENIM PODRUČJIMA

Član 18.

Zemljišta koja se nalaze na infrastrukturnim pravcima (DV i putni pojas), koriste se kao zelene površine. Na ovim površinama se ne dozvoljava izgradnja objekata.

VI UVJETI ZA PRIVREMENO KORIŠTENJE POVRŠINA REZERVISANIH ZA DRUGE NAMJENE (do privođenja utvrđenoj namjeni)

Član 19.

Do privođenja površina planiranoj namjeni prema Regulacionom planu Poslovna zona „Vatreni mlin“ Bosanska Krupa i privremeno korištenje istih, odredit će nadležni općinski organ.

VII UVJETI IZGRADNJE OBJEKATA I MJERE ZAŠTITE STANOVNIKA I

MATERIJALNIH DOBARA OD PRIRODNIH I DRUGIH NESREĆA

Član 20.

U cilju zaštite i spašavanja ljudi i materijalnih dobara od prirodnih i drugih nesreća moraju se obezbijediti uvjeti za sklanjanje stanovništva i materijalnih dobara u skladu sa odredbama Zakona o zaštiti i spašavanju ljudi i materijalnih dobara od prirodnih i drugih nesreća („Službene novine Federacije BiH“, broj: 39/03, 22/06 i 43/10) i odredbama Uredbe o mjerilima, kriterijima i načinu izgradnje skloništa i tehničkim normativima za kontrolu ispravnosti skloništa („Službene novine Federacije BiH“, broj: 21/05 i 59/07).

Član 21.

Izgradnja odgovarajućih skloništa je obavezna u javnim objektima odnosno u njegovoj neposrednoj blizini, kao i u drugim objektima, a sve prema programu izgradnje skloništa za koje potrebe utvrde nadležni organi.

VIII UVJETI ZA UREĐENJE FASADA, POSTAVLJANJE OGRADA, PRIVREMENO
ZAUZIMANJE ZEMLJIŠTA, POSTAVLJANJE STUBOVA I SAMOSTALNIH
REKLAMNIH OBJEKATA

Član 22.

- (1) Arhitektonsko oblikovanje objekata i uređenje fasada prilagoditi ambijentu i savremenim trendovima.
- (2) Instrument provođenja ostvariti urbanističko-tehničkim uvjetima i kontrolom projektne dokumentacije od strane stručnog tima kojeg formira nadležni općinski organ uprave.

Član 23.

Postavljanje ograda se dozvoljava prema utvrđenim regulacionim linijama parcela.

Član 24.

- (1) Građevinske parcele mogu se ograđivati ogradom izrađenom od kamena, betona, kovanog željeza, drveta i slično uz obavezno estetsko usklađivanje materijalima kombinujući mrežasti dio ograde postavljen na podzidu od kamena i betona ili zelenom ogradom.
- (2) Ograđivanje građevinske parcele dozvoljava se ogradom visine 0,90 – 1,40m (računajući od kote trotoara).
- (3) Građevinske parcele na kojima se nalaze industrijski objekti i ostali radni i poslovni objekti industrijskih zona (skladišta, radionice i slično) mogu se ograđivati transparentnom – prozračnom ogradom visine 2,50m.
- (4) Visina podzida ne smije biti veća od 0,30m u odnosu na nivo kote terena.
- (5) U obuhvatu Plana zabranjeno je podizanje ograde od bodljikave žice i ograde sa šiljatim vrhovima.

Član 25.

Postavljanje stubova i samostalnih reklamnih objekata odobrava se lokacijskom informacijom, a u skladu sa odredbama Plana, zakonskim propisima i posebnom Odlukom nadležnog organa općine.

Član 26. Postavljanje javne rasvjete, oglasnih ploča, klupa, korpi za otpatke, natpisa, reklama i slično, potrebno je definisati projektom urbanog mobilijara i vizuelnih komunikacija.

IX UVJETI ZA UREĐENJE ZELENIH I SLOBODNIH POVRŠINA

Član 27.

- (1) Uređenje zelenih površina podrazumjeva podizanje i održavanje visokog i niskog rastinja na javnim zelenim površinama.

(2) Zelene površine oko objekta definisati projektom vanjskog uređenja.

X MJERE ZAŠTITE PRAVA LICA SA UMANJENIM TJELESNIM MOGUĆNOSTIMA

Član 28.

Pri projektovanju, izradi pješačkih površina i prilaza objektima i drugim planiranim sadržajima, utvrđuje se obaveza obezbjeđenja pristupa prilagođenog licima sa umanjnim tjelesnim mogućnostima u skladu sa Uredbom o prostornim standardima, urbanističko-tehničkim uvjetima i normativima za sprječavanje stvaranja arhitektonsko-urbanističkih prepreka za lica sa umanjnim tjelesnim mogućnostima („Službene novine Federacije Bosne i Hercegovine“, broj: 48/09 i 99/14).

XI UVJETI ZA OBAVLJANJE PRIVREDNIH DJELATNOSTI

Član 29.

U okviru Plana, utvrđuju se slijedeće djelatnosti: trgovine, servisi, čista proizvodnja i prerada sa niskim nivoom negativnih uticaja na okoliš, naročito sa aspekta buke i emisije otpadnih tvari.

Član 30.

Najviši dozvoljeni nivo buke Db (A) prema „KARTI BUKE“ iz Prostorne osnove izmjena i dopuna Prostornog plana općine Bosanska Krupa 2007 – 2027 godine („Službeni glasnik općine Bosanska Krupa“ broj 9/09).

Član 31.

Djelatnosti u planiranim poslovnim prostorima treba odabrati tako da njihova djelatnost doprinosi stvaranju privlačnog privrednog ambijenta obogaćenog raznolikim sadržajima.

XII STATUS POSTOJEĆIH ZGRADA

Član 32.

- (1) Shodno članu 40. Odluke o provođenju Prostornog plana općine Bosanska Krupa 2007 – 2027 godine („Službeni glasnik općine Bosanska Krupa“ broj 9/09) sve izgrađene građevine koje nisu u skladu sa ovim Planom zadržavaju se do privođenja zemljišta konačnoj namjeni i na njima je moguće vršiti samo radove tekućeg održavanja i sanacije od posljedica raznih oštećenja izazvanih nepogodama ili štete nanešene ratnim dejstvima.
- (2) Za postojeće objekte koji planom nisu određeni za uklanjanje mogu se odobriti intervencije:
 - a) Tekuće održavanje zgrada, instalacija, pristupa i zemljišta koje služi zgradi,
 - b) Konzervacije građevine
 - c) Privremenu promjenu namjene objekta ili dijela objekta uključujući i adaptaciju tavanskog prostora u stambeni, prizemlja dijelova objekta u poslovni,
 - d) Izmjena krova
- (3) Ako na kartama plana neka postojeća zgrada nije evidentirana, o namjeni i statusu odlučuje se na osnovi i u skladu sa namjenom površina određenim na karti „KONCEPT SA NAMJENOM I RAZMJJEŠTAJEM OBJEKATA; PLAN NAMJENE POVRŠINA“.

XIII ZAVRŠNE ODREDBE

Član 33.

Ova Odluka stupa na snagu osmog dana od dana objavljivanja u "Službenom glasniku općine Bosanska Krupa".

Broj: 01/V-02-6403-2-1/19

Dana: 07.10.2019.godine

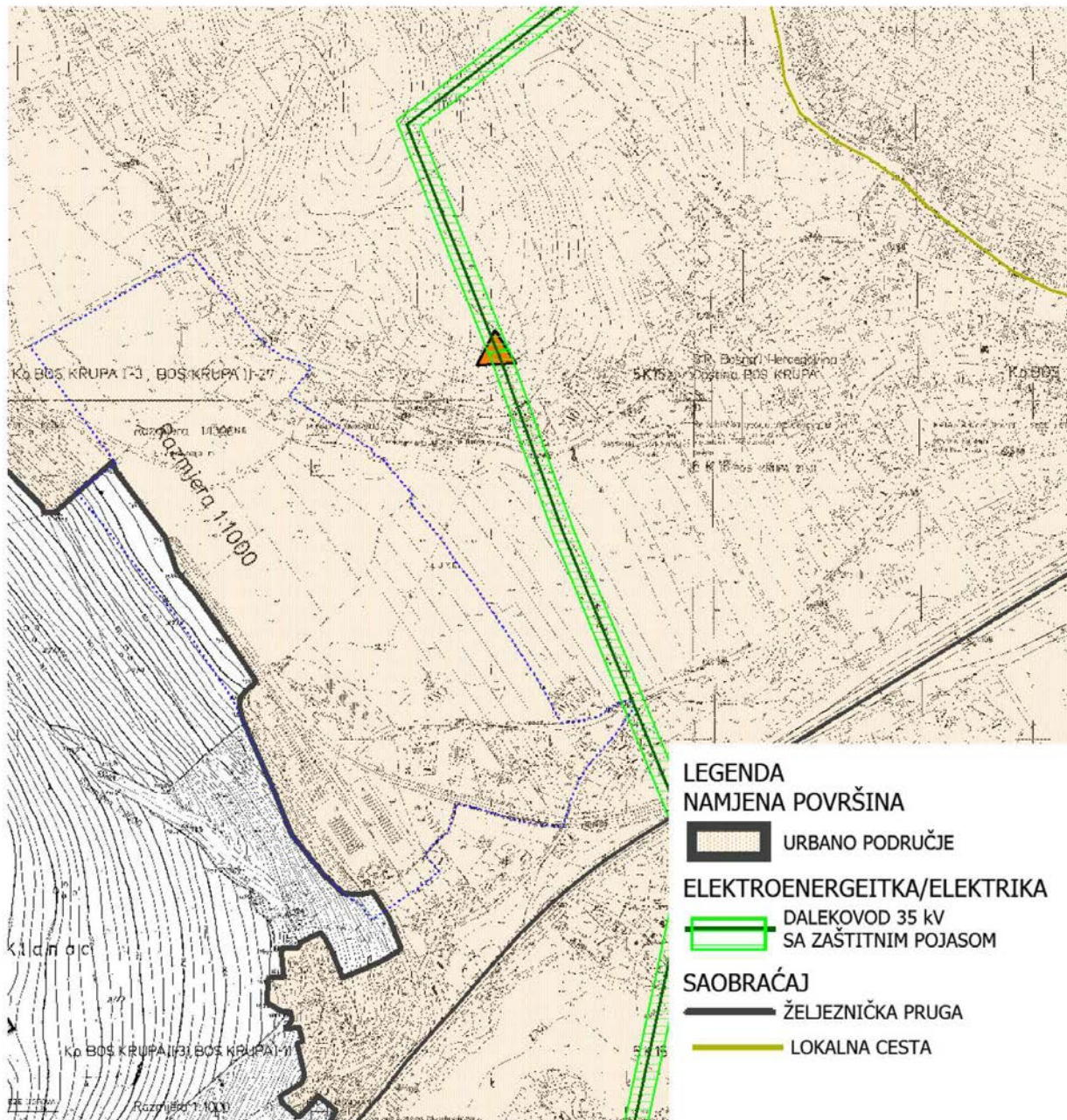
PREDSJEDAVALA

OPĆINSKOG VIJEĆA

Elvira Mehić s.r.

PLANSKA OSNOVA
REGULACIONI PLAN POSLOVNA ZONA "VATRENI MLIN" BOSANSKA KRUPA
 za period 2015 - 2025

IZVOD IZ PROSTORNO PLANSKE DOKUMENTACIJE
PROSTORNI PLAN OPĆINE BOSANSKA KRUPA 2007 - 2027
 ("Službeni glasnik općine Bosanska Krupa " broj: 9/09)
 "Sintezni prikaz korištenja prostora u planskom periodu"



BOSNA I HERCEGOVINA
 FEDERACIJA BOSNE I HERCEGOVINE
 UNSKO-SANSKI KANTON
 KANTONALNI ZAVOD ZA
 PROSTORNO UREĐENJE I PLANIRANJE



BOSNIA AND HERZEGOVINA
 FEDERATION OF BOSNIA AND HERZEGOVINA
 THE UNO-SANA CANTON
 CANTONAL INSTITUTE
 FOR PHYSICAL PLANNING





ELABORAT	REGULACIONI PLAN POSLOVNA ZONA "VATRENI MLIN" BOSANSKA KRUPA		
NARUČILAC	OPĆINA BOSANSKA KRUPA	DIREKTOR	DIJANA JOLDŽIĆ OGREŠEVIĆ, dipl.pra.
FAZA	PRIJEDLOG	KOORDINATOR PLANA	ASMIR MUSLIĆ, dipl.ing.arh.
SADRŽAJ	IZVOD IZ PLANSKE OSNOVE		SARADNICI
ŠIFRA	P-OBK-06-07/19		- ADIJAN ALJAGIĆ, dipl.ing.arh. - ČAZIM DŽEHVEROVIĆ, dipl.ing.grad. - RUSMIR SAGRKOVIĆ, dipl.ing.geod. - EMIR KADIRIĆ, rud.teh.
MJERILO	LIST BROJ	DATUM	MP
M 1:5000	1.	19.07. 2019.	

REGULACIONI PLAN POSLOVNA ZONA "VATRENI MLIN" BOSANSKA KRUPA za period 2015 - 2025

POSTOJEĆE STANJE



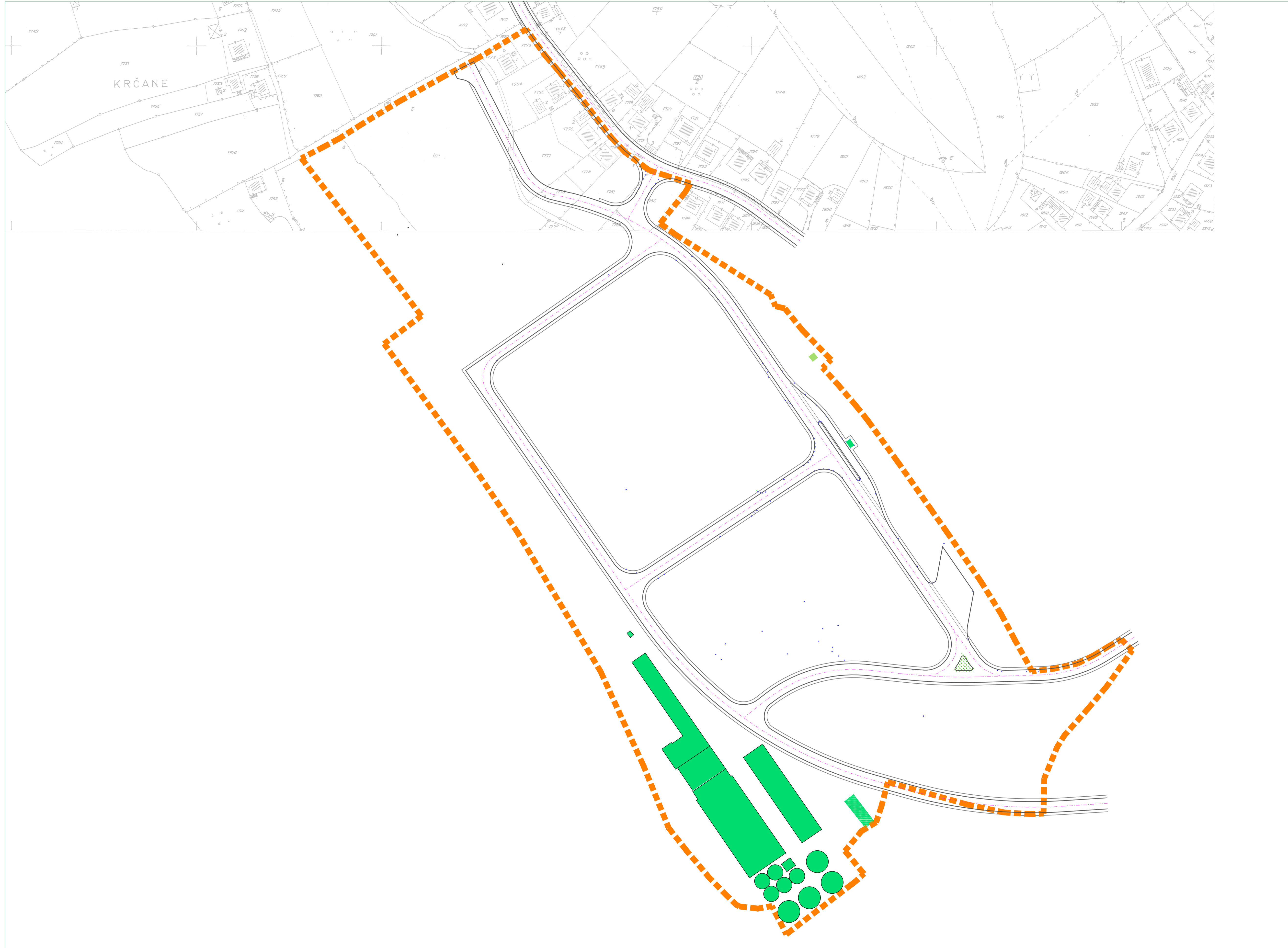
LEGENDA:

-  OBUHVAT PLANA
-  POSTOJEĆI OBJEKTI
-  OBJEKAT KOJI SE IZMJEŠTA
-  POSTOJEĆE SAOBRAĆAJNICE

BOSNA I HERCEGOVINA FEDERACIJA BOSNE I HERCEGOVINE UNSKO-SANSKI KANTON KANTONALNI ZAVOD ZA PROSTORNO UREĐENJE I PLANIRANJE		BOSNIA AND HERZEGOVINA FEDERATION OF BOSNIA AND HERZEGOVINA THE UNO-SANA CANTON CANTONAL INSTITUTE FOR PHYSICAL PLANNING	
ELABORAT	REGULACIONI PLAN POSLOVNA ZONA "VATRENI MLIN" BOSANSKA KRUPA		
NARUČILAC	OPĆINA BOSANSKA KRUPA	DIREKTOR	DJANA JOLDŽIĆ OGREŠEVIĆ, dipl. pra.
FAZA	PRIJEDLOG	KOORDINATOR PLANA	ASMR MUSLIĆ, dipl. ing. arh.
SADRŽAJ	POSTOJEĆE STANJE		SARADNICI
SIFRA	P-OBK-06-07/19		- ADJAN ALLJAGIĆ, dipl. ing. arh. - CAJIBI DEŠKEROVIĆ, dipl. ing. grad. - RUSMIR SAGROKOVIĆ, dipl. ing. geod. - EMIR KADIRIĆ, rud. teh.
MJERILO	LIST BROJ	DATUM	MP
M 1:1000	2.	19.07. 2019.	

REGULACIONI PLAN POSLOVNA ZONA "VATRENI MLIN" BOSANSKA KRUPA za period 2015 - 2025

PLAN UKLANJANJA OŠTEĆENIH I URUŠENIH OBJEKATA



LEGENDA:

-  POSTOJEĆI OBJEKTI KOJI SE UKLANJAJU

BOSNA I HERCEGOVINA
FEDERACIJA BOSNE I HERCEGOVINE
UNSKO-SANSKI KANTON
KANTONALNI ZAVOD ZA
PROSTORNO UREĐENJE I PLANIRANJE

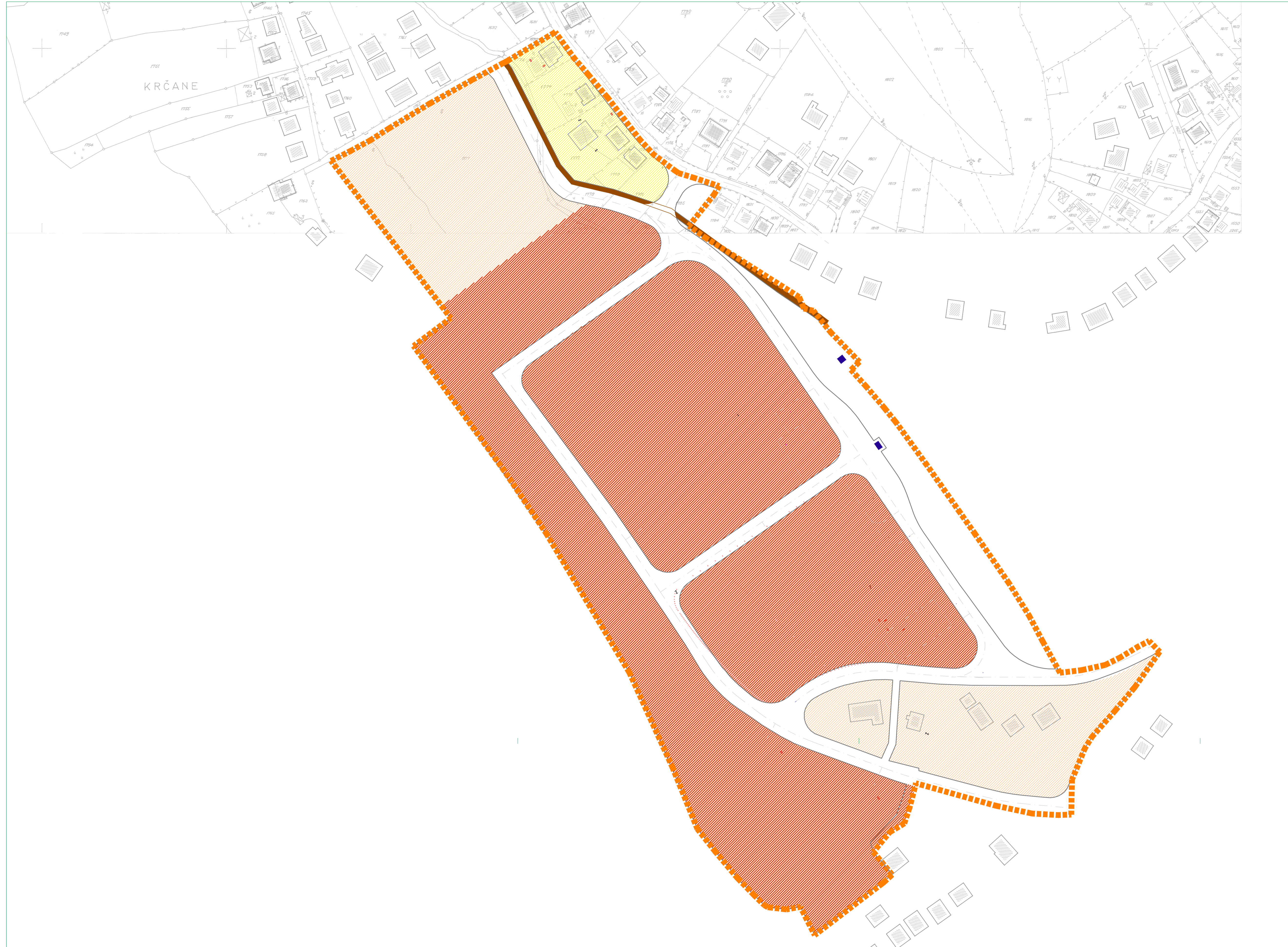


BOSNIA AND HERZEGOVINA
FEDERATION OF BOSNIA AND HERZEGOVINA
THE UN-SANA CANTON
CANTONAL INSTITUTE
FOR PHYSICAL PLANNING

ELABORAT	REGULACIONI PLAN POSLOVNA ZONA "VATRENI MLIN" BOSANSKA KRUPA			
NARUČILAC	OPĆINA BOSANSKA KRUPA	DIREKTOR	DIJANA JOLDŽIĆ OGREŠEVIĆ, dipl.pra	
FAZA	PRIJEDLOG	KOORDINATOR PLANA	ASMIR MUSLIĆ, dipl.ing.arh.	
SADRŽAJ	PLAN UKLANJANJA OBJEKATA	SARADNICI		
ŠIFRA	P-OBK-06-07/19		- ADIJAN ALIAGIĆ, dipl.ing.arh. - CAZIM DZEHEROVIĆ, dipl.ing.grad. - RUSMIR SAGROVIĆ, dipl.ing.geod. - EMIR KADRVIĆ, ruš.teh.	
MJERILO	LIST BROJ	DATUM		MP
M 1:1000	3.	19.07. 2019.		

REGULACIONI PLAN POSLOVNA ZONA "VATRENI MLIN" BOSANSKA KRUPA za period 2015 - 2025

NAMJENA POVRŠINA



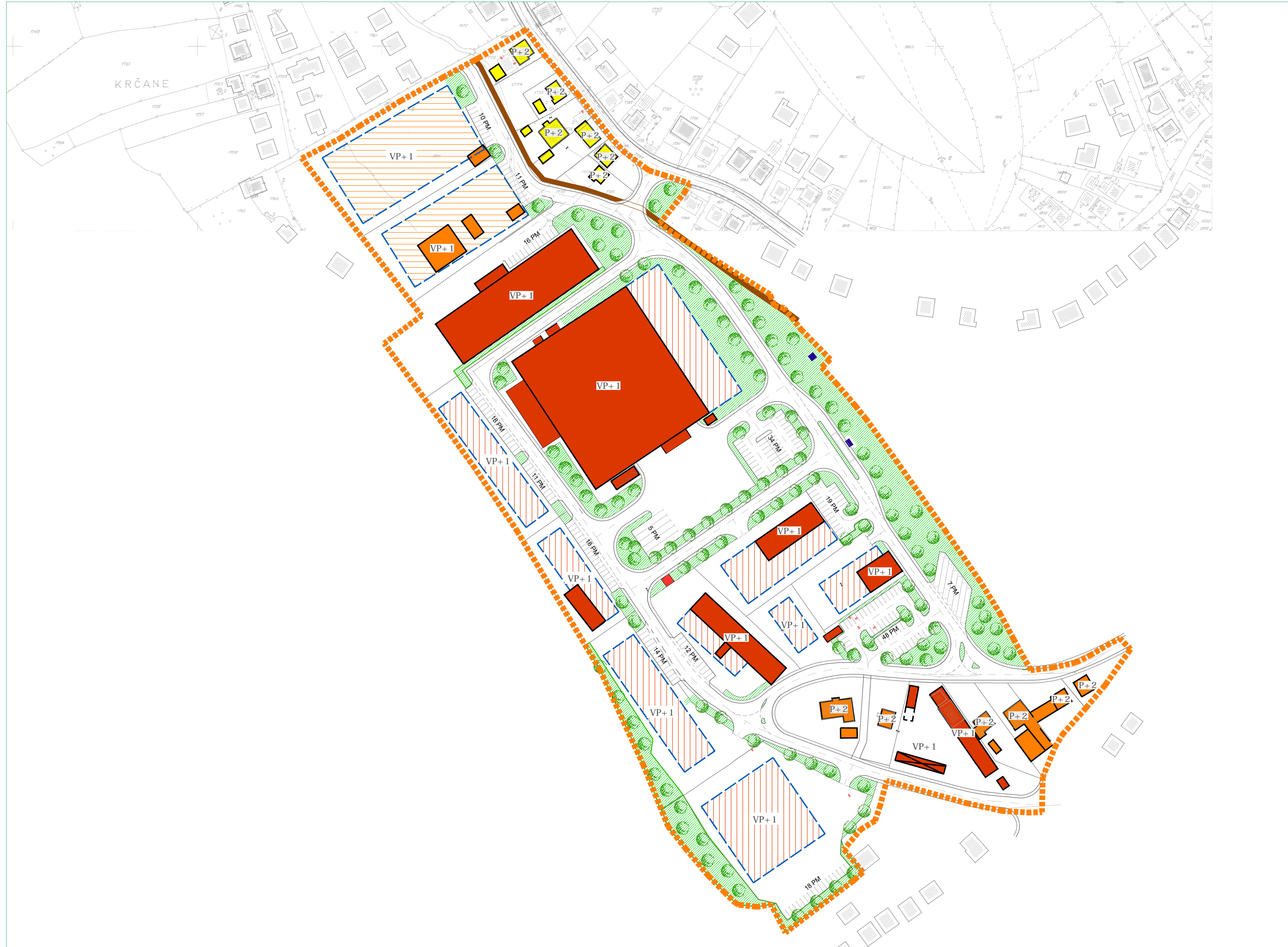
LEGENDA:

-  ZONA SAOBRAĆAJA
-  POSLOVNA ZONA
-  STAMBENO INDIVIDUALNA ZONA
-  MJEŠOVITA ZONA
-  REGULACIJA POTOKA
-  GRANICA OBUHVATA

ELABORAT	REGULACIONI PLAN POSLOVNA ZONA "VATRENI MLIN" BOSANSKA KRUPA		
NARUČILAC	OPĆINA BOSANSKA KRUPA	DIREKTOR	DJANA JOLDŽIĆ-OGREŠEVIĆ, dipl.pr.
FAZA	PRJEDLOG	KOORDINATOR PLANA	ASMIR MUSLIĆ, dipl.ing.arh.
SADRŽAJ	NAMJENA POVRŠINA	SARADNICI	
ŠIFRA	P-OBK-06-07/19	- ADJAN ALLAGIĆ, dipl.ing.arh. - CAZIM DŽEHVEROVIĆ, dipl.ing.grad. - RUSMIR SAGROKOVIĆ, dipl.ing.geod. - EMIR KADRVIĆ, tud.ish.	MP
MJERILO	LIST BROJ	DATUM	
M 1:1000	4.	19.07.2019.	

REGULACIONI PLAN POSLOVNA ZONA "VATRENI MLIN" BOSANSKA KRUPA za period 2015 - 2025

PLAN PROSTORNE PROJEKCIJE



LEGENDA:

- POSLOVNI OBJEKTI
- ZONA OBUHVATA PLANIRANIH POSLOVNIH OBJEKATA
- ZONA OBUHVATA PLANIRANIH MJEŠOVITIH OBJEKATA
- STAMBENO INDIVIDUALNI OBJEKTI
- OBJEKTI MJEŠOVITE NAMJENE
- POSTOJEĆI OBJEKTI
- NOVOPLANIRANA TS
- VP+1 SPRATNOST OBJEKATA
- PLANIRANI OBJEKTI GRAĐEVINSKA LINIJA
- SAOBRAĆAJNICE
- PARKIRALIŠTA
- 10 PM BROJ PARKING MJESTA
- ZELENE POVRŠINE
- DRVO
- REGULACIJA POTOKA
- GRANICA OBUHVATA

BOSNA I HERCEGOVINA
FEDERACIJA BOSNE I HERCEGOVINE
UNSKO-SANSKI KANTON
KANTONALNI ZAVOD ZA
PROSTORNO UREĐENJE I PLANIRANJE

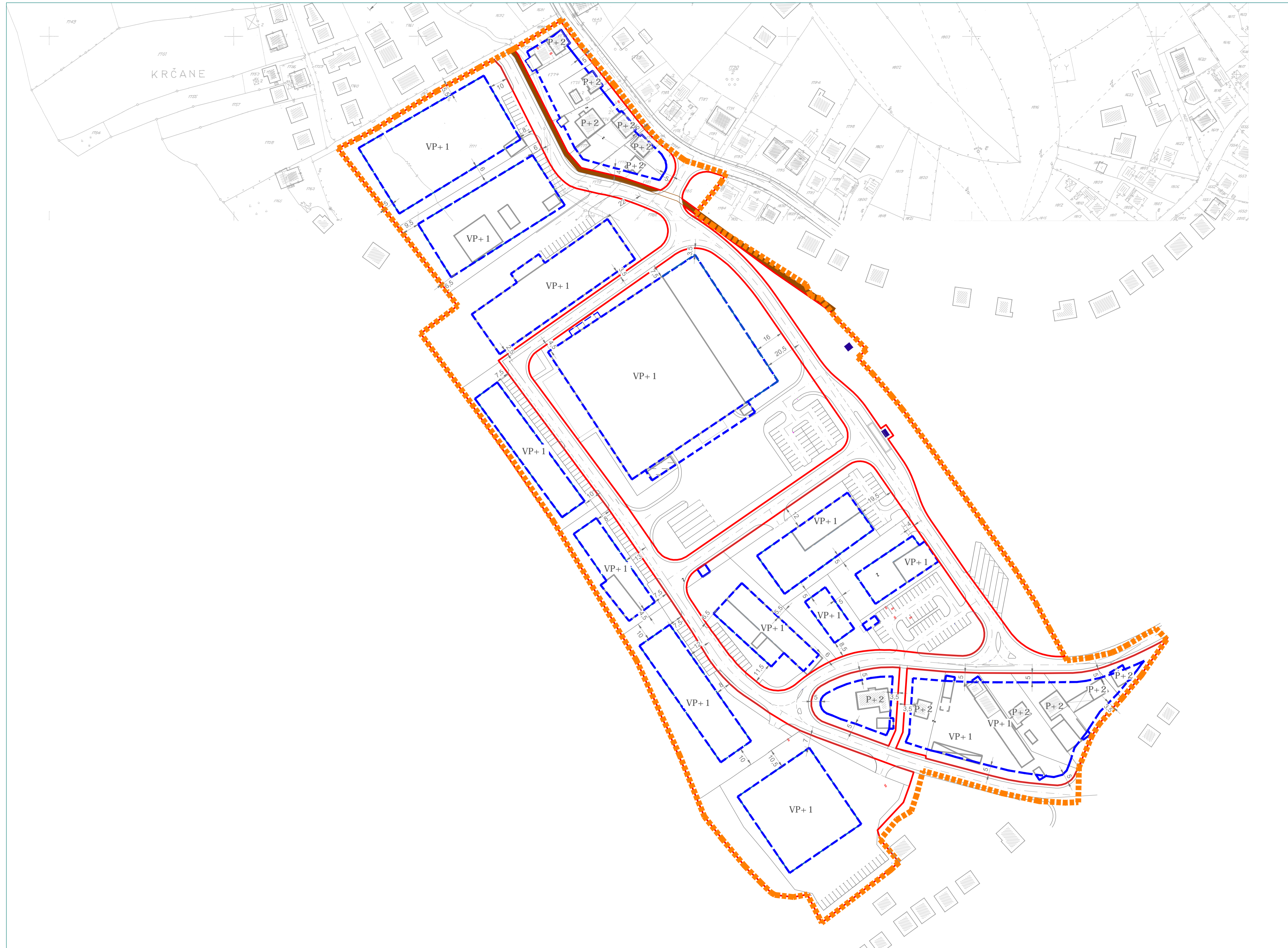


BOSNIA AND HERZEGOVINA
FEDERATION OF BOSNIA AND HERZEGOVINA
THE UNSKO-SANSKI CANTON
CANTONAL INSTITUTE
FOR PHYSICAL PLANNING

ELABORAT	REGULACIONI PLAN POSLOVNA ZONA "VATRENI MLIN" BOSANSKA KRUPA		
NARUČILAC	OPĆINA BOSANSKA KRUPA	DIREKTOR	DIJANA JOLDŽIĆ-OGREŠEVIĆ, dipl.pr.
FAZA	PRIJEDLOG	KOORDINATOR PLANA	ASMIR MUSLIĆ, dipl.ing.arh.
SADRŽAJ	PLAN PROSTORNE PROJEKCIJE		
ŠIFRA	P-OBK-06-07/19	SARADNICI	- ADIJAN ALLUAGIĆ, dipl.ing.arh. - CAZIM DŽEHVEROVIĆ, dipl.ing.grad. - RUSMIR SAGROKOVIĆ, dipl.ing.geod. - EMIR KADRVIĆ, tud.ish.
MJERILO	LIST BROJ	DATUM	MP
M 1:1000	5.	19.07.2019.	

REGULACIONI PLAN POSLOVNA ZONA "VATRENI MLIN" BOSANSKA KRUPA za period 2015 - 2025

PLAN GRAĐEVINSKIH I REGULACIONIH LINIJA



LEGENDA:

- GRAĐEVINSKE LINIJE
- REGULACIONE LINIJE
- POSTOJEĆI OBJEKTI
- VP+1 SPRATNOST OBJEKATA
- REGULACIJA POTOKA
- GRANICA OBUHVATA

BOSNA I HERCEGOVINA
FEDERACIJA BOSNE I HERCEGOVINE
UNSKO-SANSKI KANTON
KANTONALNI ZAVOD ZA
PROSTORNO UREĐENJE I PLANIRANJE

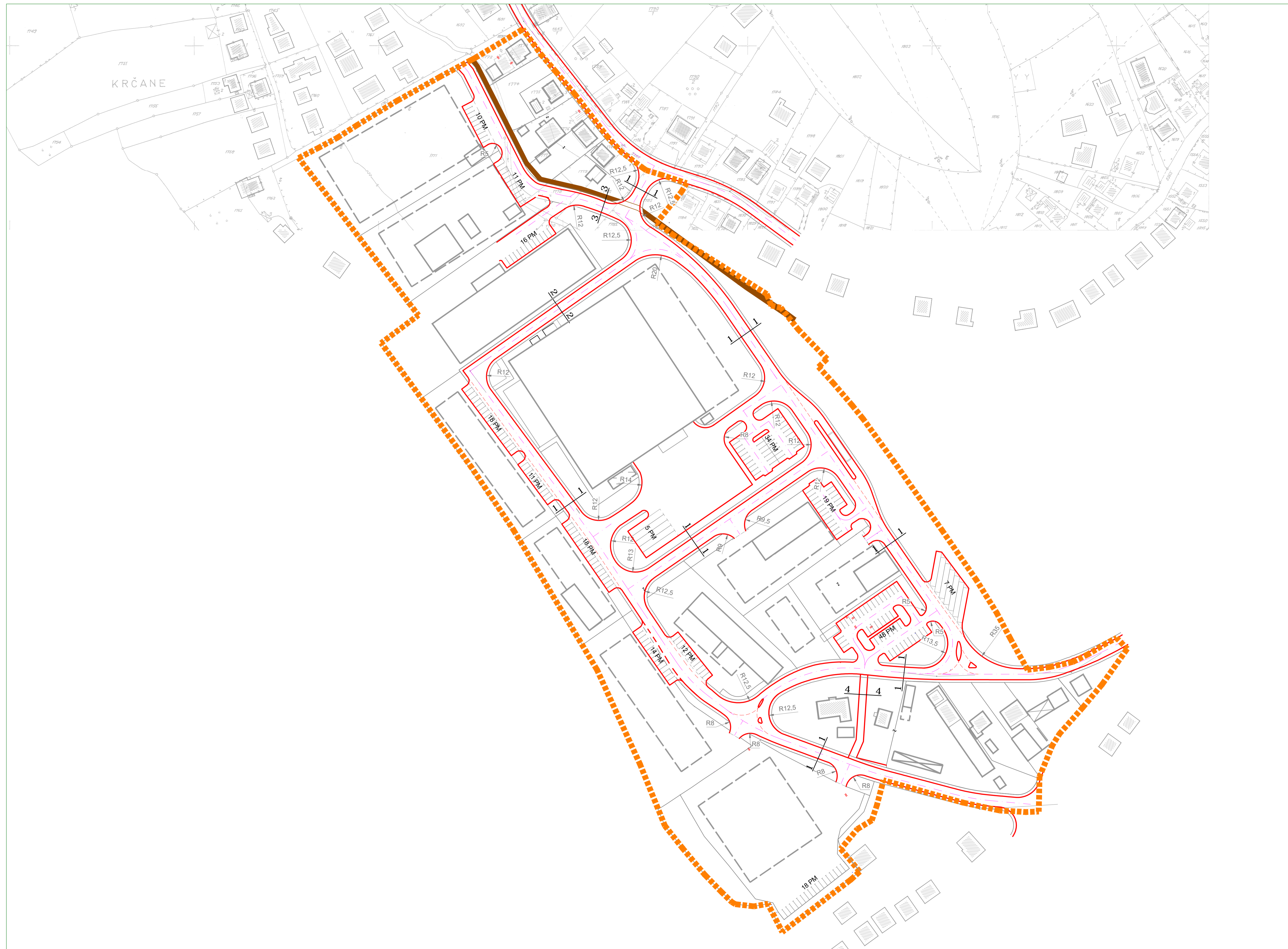


BOSNIA AND HERZEGOVINA
FEDERATION OF BOSNIA AND HERZEGOVINA
THE UN-SANA CANTON
CANTONAL INSTITUTE
FOR PHYSICAL PLANNING

ELABORAT	REGULACIONI PLAN POSLOVNA ZONA "VATRENI MLIN" BOSANSKA KRUPA		
NARUČILAC	OPĆINA BOSANSKA KRUPA	DIREKTOR	DJANA JOLDŽIĆ-OGREŠEVIĆ, dipl.pr.
FAZA	PRJEDLOG	KOORDINATOR PLANA	ASMIR MUSLIĆ, dipl.ing.arh.
SADRŽAJ	GRAĐEVINSKE I REGULACIONE LINIJE	SARADNICI	- ADIJAN ALLAGIĆ, dipl.ing.arh. - CAZIM DŽEHVEROVIĆ, dipl.ing.grad. - RUSMIR SAGROKOVIĆ, dipl.ing.geod. - EMIR KADRVIĆ, tud.teh.
ŠIFRA	P-OBK-06-07/19		MP
MJERILO	LIST BROJ	DATUM	
M 1:1000	7.	19.07.2019.	

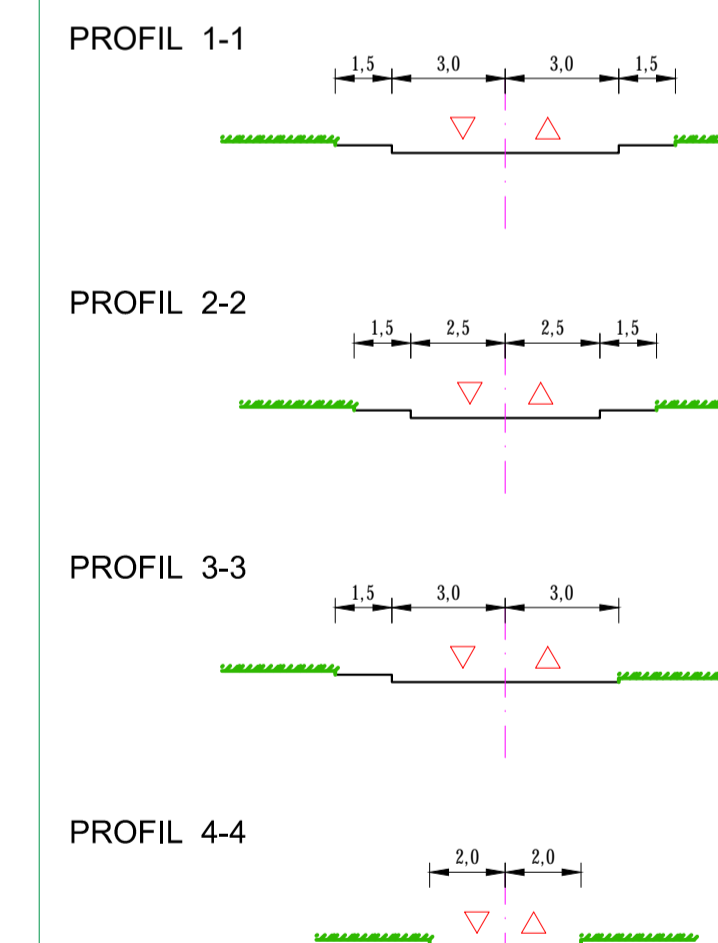
REGULACIONI PLAN POSLOVNA ZONA "VATRENI MLIN" BOSANSKA KRUPA za period 2015 - 2025

PLAN SAOBRAĆAJA



LEGENDA:

- SAOBRAĆAJNICE
- OSOVINE SAOBRAĆAJNICA
- PJEŠAČKE STAZE
- PARKIRALIŠTA
- 10 PM BROJ PARKING MJESTA
- POSTOJEĆI OBJEKTI
- PLANIRANI OBJEKTI
- REGULACIJA POTOKA
- GRANICA OBUHVATA



BOSNA I HERCEGOVINA
FEDERACIJA BOSNE I HERCEGOVINE
UNSKO-SANSKI KANTON
KANTONALNI ZAVOD ZA
PROSTORNO UREĐENJE I PLANIRANJE

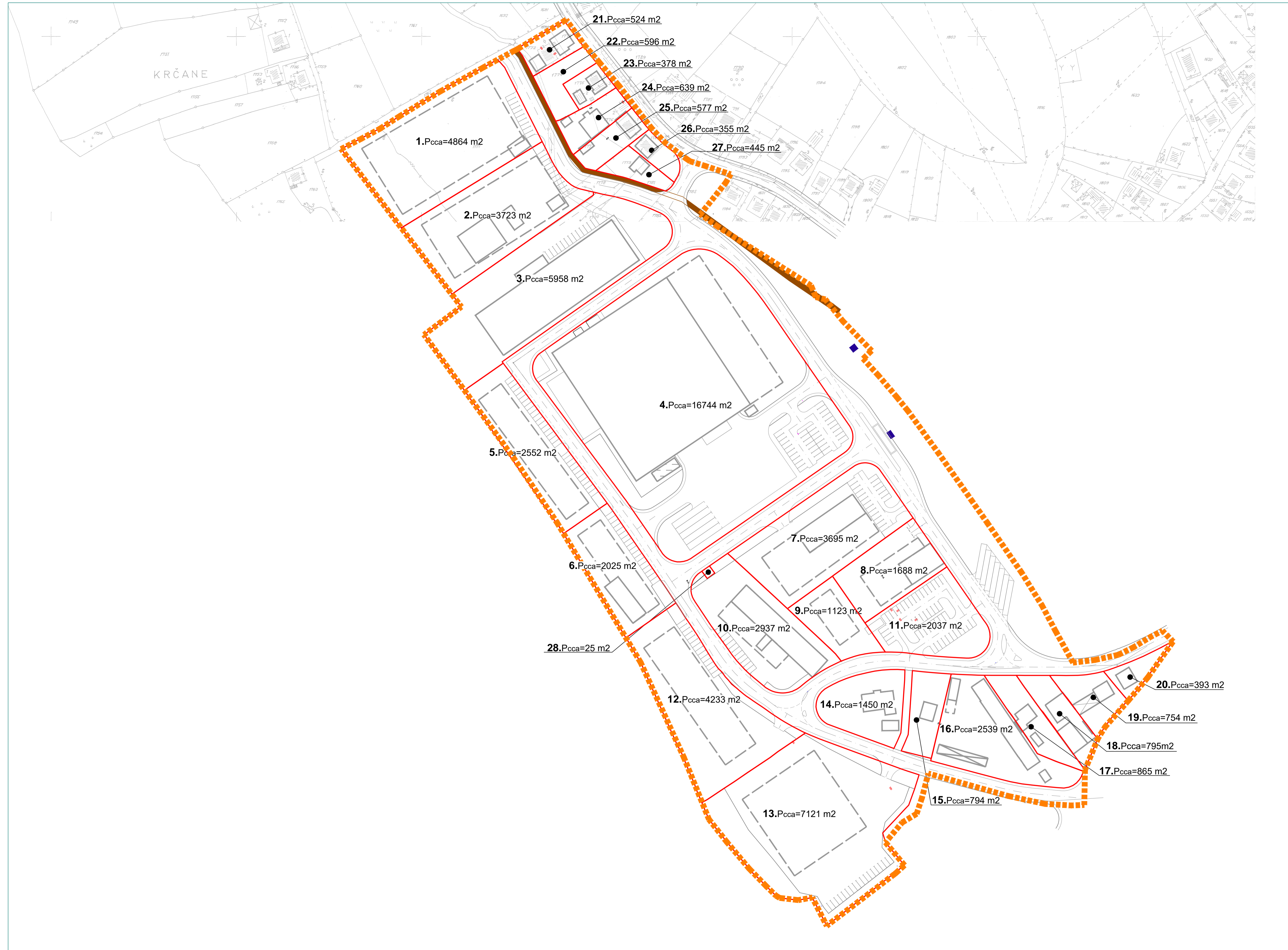


BOSNIA AND HERZEGOVINA
FEDERATION OF BOSNIA AND HERZEGOVINA
THE UNSKO-SANSKI CANTON
CANTONAL INSTITUTE
FOR PHYSICAL PLANNING

ELABORAT	REGULACIONI PLAN POSLOVNA ZONA "VATRENI MLIN" BOSANSKA KRUPA		
NARUČILAC	OPĆINA BOSANSKA KRUPA	DIREKTOR	DJANA JOLDŽIĆ-OGREŠEVIĆ, dipl.pr.
FAZA	PRJEDLOG	KOORDINATOR PLANA	ASMIR MUSLIĆ, dipl.ing.arh.
SADRŽAJ	PLAN SAOBRAĆAJA	SARADNICI	
ŠIFRA	P-OBK-06-07/19	- ADIJAN ALLAGIĆ, dipl.ing.arh. - ČAZIM DŽEHVEROVIĆ, dipl.ing.grad. - RUSMIR SAGROKOVIĆ, dipl.ing.geod. - EMIR KADRVIĆ, tud.teh.	MP
MJERILO	LIST BROJ	DATUM	
M 1:1000	8.	19.07.2019.	

REGULACIONI PLAN POSLOVNA ZONA "VATRENI MLIN" BOSANSKA KRUPA za period 2015 - 2025

PLAN PARCELACIJE



LEGENDA:

- GRAĐEVINSKE PARCELE
- POSTOJEĆI OBJEKTI
- PLANIRANI OBJEKTI
- GRAĐEVINSKA LINIJA
- 1.Pcca= BROJ I POVRŠINA PARCELE
- REGULACIJA POTOKA
- GRANICA OBUHVATA

POVRŠINE GRAĐEVINSKIH PARCELA:

1.	Pcca=	4864 m ²	15.	Pcca=	794 m ²
2.	Pcca=	3723 m ²	16.	Pcca=	2539 m ²
3.	Pcca=	5958 m ²	17.	Pcca=	865 m ²
4.	Pcca=	16744 m ²	18.	Pcca=	795 m ²
5.	Pcca=	2552 m ²	19.	Pcca=	754 m ²
6.	Pcca=	2025 m ²	20.	Pcca=	393 m ²
7.	Pcca=	3695 m ²	21.	Pcca=	524 m ²
8.	Pcca=	1688 m ²	22.	Pcca=	596 m ²
9.	Pcca=	1123 m ²	23.	Pcca=	378 m ²
10.	Pcca=	2937 m ²	24.	Pcca=	639 m ²
11.	Pcca=	2037 m ²	25.	Pcca=	577 m ²
12.	Pcca=	4233 m ²	26.	Pcca=	355 m ²
13.	Pcca=	7121 m ²	27.	Pcca=	445 m ²
14.	Pcca=	1450 m ²	28.	Pcca=	25 m ²

UKUPNA POVRŠINA OBUHVATA: cca 9 ha

BOSNA I HERCEGOVINA
FEDERACIJA BOSNE I HERCEGOVINE
UNSKO-SANSKI KANTON
KANTONALNI ZAVOD ZA
PROSTORNO UREĐENJE I PLANIRANJE

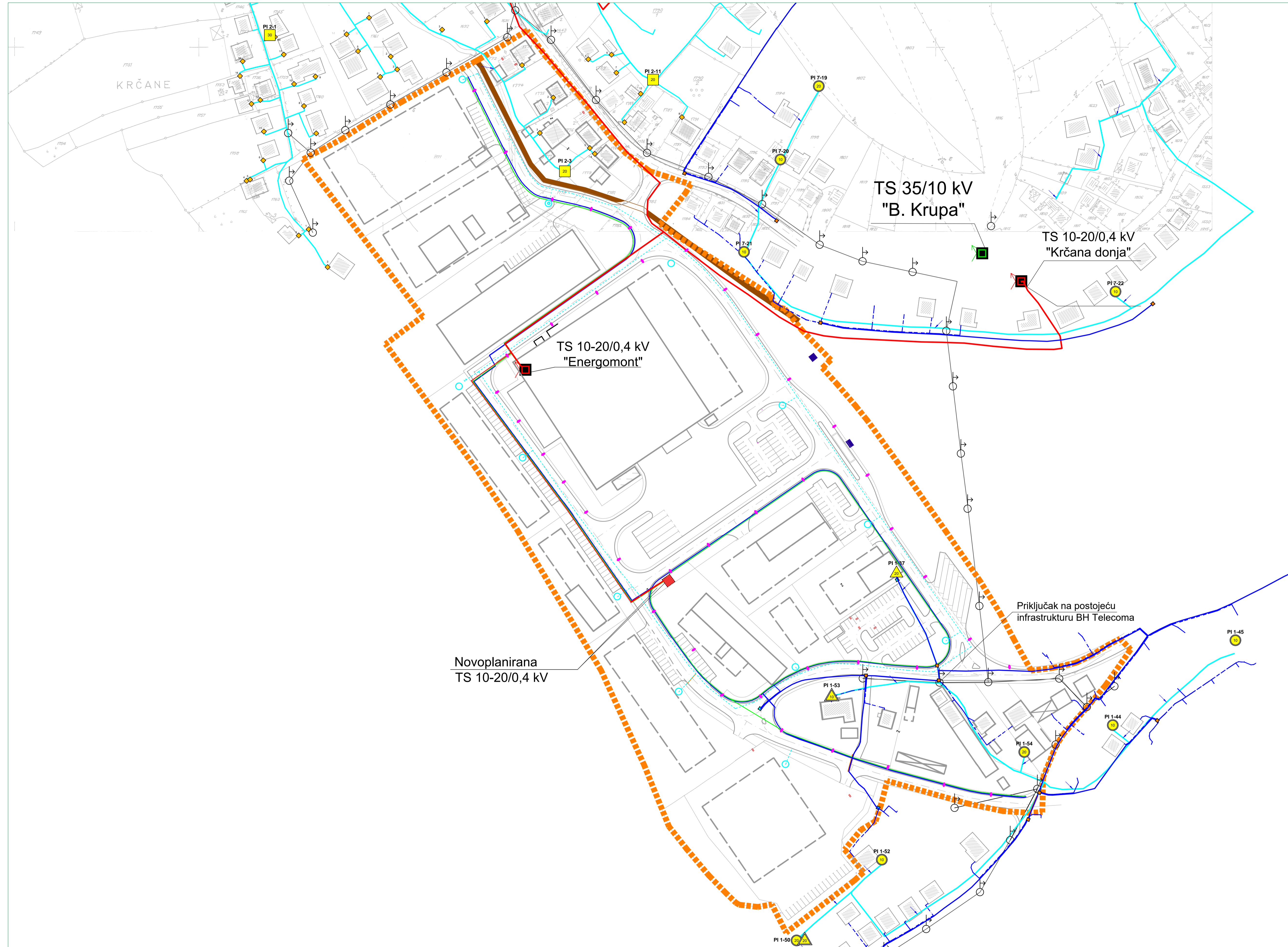


BOSNIA AND HERZEGOVINA
FEDERATION OF BOSNIA AND HERZEGOVINA
THE UNSKO-SANSKI CANTON
CANTONAL INSTITUTE
FOR PHYSICAL PLANNING

ELABORAT	REGULACIONI PLAN POSLOVNA ZONA "VATRENI MLIN" BOSANSKA KRUPA		
NARUČILAC	OPĆINA BOSANSKA KRUPA	DIREKTOR	DJANA JOLDŽIĆ-OGREŠEVIĆ, dipl.pr.
FAZA	PRJEDLOG	KOORDINATOR PLANA	ASMIR MUSLIĆ, dipl.ing.arh.
SADRŽAJ	PLAN PARCELACIJE	SARADNICI	
ŠIFRA	P-OBK-06-07/19	- ADIJAN ALLAGIĆ, dipl.ing.arh.	
		- CAZIM DŽEHVEROVIĆ, dipl.ing.grad.	
		- RUSMIR SAGROVIĆ, dipl.ing.geod.	
		- EMIR KADRVIĆ, tud.ish.	MP
MJERILO	LIST BROJ	DATUM	
M 1:1000	6.	19.07.2019.	

REGULACIONI PLAN POSLOVNA ZONA "VATRENI MLIN" BOSANSKA KRUPA za period 2015 - 2025

PLAN INFRASTRUKTURE- ELEKTROENERGETIKA



LEGENDA:

- POSTOJEĆA TS (35/10-20 kV)
- POSTOJEĆA TS (10-20/0,4 kV)
- PARCELA NOVOPLANIRANE TS
- PROJEKTOVANA TRASA SN RAZVODA
- PROJEKTOVANA TRASA NN RAZVODA
- PROJEKTOVANA DISPOZICIJA JAVNE RASVJETE

LEGENDA TK MREŽE:

- POSTOJEĆA- PRIMARNA TK MREŽA
 - POSTOJEĆA- SEKUNDARNA TK MREŽA
 - TRASA NOVOPROJEKTOVANE KK - PRIMAR
 - TRASA NOVOPROJEKTOVANE KK - SEKUNDAR
 - TRASA ZAŠTITNIH PVC I FEZN CIJEVI NA PRELAZIMA PUTEVA, PRUGE I MOSTOVA
 - PROJEKTOVANA TRASA TK RAZVODA
- TK PRIKLJUČCI**
- PI 1-37 PI 1-54 PI 1-52
 - VVD KUTIJA
 - OK 22.4 NOVOPROJEKTOVANO OKNO 160x80x80
 - OK 22.3 NOVOPROJEKTOVANO OKNO 80x80x80
 - OK 22.1 NOVOPROJEKTOVANO OKNO 60x60x60

BOSNA I HERCEGOVINA
FEDERACIJA BOSNE I HERCEGOVINE
UNSKO-SANSKI KANTON
KANTONALNI ZAVOD ZA
PROSTORNO UREĐENJE I PLANIRANJE

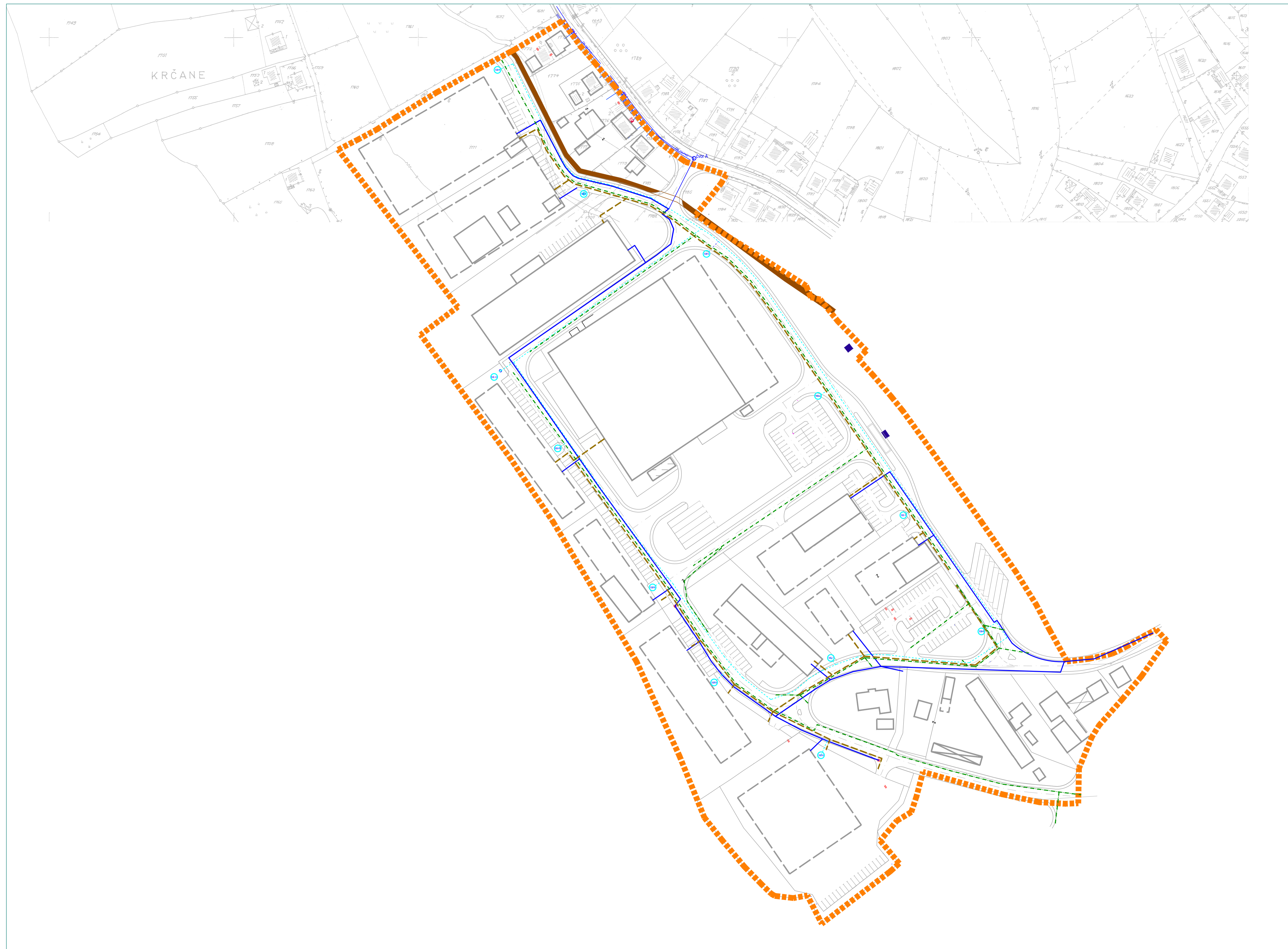


BOSNIA AND HERZEGOVINA
FEDERATION OF BOSNIA AND HERZEGOVINA
THE UNSKO-SANSKI CANTON
CANTONAL INSTITUTE
FOR PHYSICAL PLANNING

ELABORAT	REGULACIONI PLAN POSLOVNA ZONA "VATRENI MLIN" BOSANSKA KRUPA		
NARUČILAC	OPĆINA BOSANSKA KRUPA	DIREKTOR	DJANA JOLDŽIĆ-OGREŠEVIĆ, dipl.pr.
FAZA	PRJEDLOG	KOORDINATOR PLANA	ASMIR MUSLIĆ, dipl.ing.arh.
SADRŽAJ	PLAN INFR. - ELEKTROENERGETIKA	SARADNICI	D.o.o. EUROING, Bihać
ŠIFRA	P-OBK-06-07/19		
MJERILO	LIST BROJ	DATUM	MP
M 1:1000	10.	19.07.2019.	

REGULACIONI PLAN POSLOVNA ZONA "VATRENI MLIN" BOSANSKA KRUPA za period 2015 - -2025

PLAN INFRASTRUKTURE- VODOVOD I KANALIZACIJA



LEGENDA:

- VODOVODNE INSTALACIJE
- OBORINSKE VODE
- FEKALNA KANALIZACIJA POSTOJEĆE INSTALACIJE
- HIDRANTSKA MREŽA
- PODZEMNI HIDRANT

BOSNA I HERCEGOVINA
FEDERACIJA BOSNE I HERCEGOVINE
UNSKO-SANSKI KANTON
KANTONALNI ZAVOD ZA
PROSTORNO UREĐENJE I PLANIRANJE



BOSNIA AND HERZEGOVINA
FEDERATION OF BOSNIA AND HERZEGOVINA
THE UNASANA CANTON
CANTONAL INSTITUTE
FOR PHYSICAL PLANNING

ELABORAT	REGULACIONI PLAN POSLOVNA ZONA "VATRENI MLIN" BOSANSKA KRUPA		
NARUČILAC	OPĆINA BOSANSKA KRUPA	DIREKTOR	DJANA JOLDŽIĆ-OGREŠEVIĆ, dipl.pr.
FAZA	PRJEDLOG	KOORDINATOR PLANA	ASMIR MUSLIĆ, dipl.ing.arh.
SADRŽAJ	PLAN INFRASTRUKTURE-VIK	SARADNICI	D.o.o. EUROING, Bihać
ŠIFRA	P-OBK-06-07/19		
MJERILO	LIST BROJ	DATUM	MP
M 1:1000	9.	19.07.2019.	

Općinsko vijeće općine Bosanska Krupa, na osnovu člana 21. Zakona o principima lokalne samouprave („Službeni glasnik USK-a“ broj: 8/11), člana 28. Statuta općine Bosanska Krupa - prečišćeni tekst 1 („Službeni glasnik Općine Bosanska Krupa“ broj: 10/17) na prijedlog Općinskog načelnika, na sjednici održanoj dana 07.10.2019. godine, donosi;

ODLUKU

o stavljanju van snage Odluke o izmjeni i dopuni Regulacionog plana „Bare“
i Regulacionog plana „Bare“

Član 1.

Stavlja se van snage Odluka o izmjeni i dopuni Regulacionog plana „Bare“ broj: 01/V-02-4243-5b/14 od 13.06.2014. godine („Službeni glasnik općine Bosanska Krupa“ br. 7/14).

Član 2.

Po usvajanju izmjena i dopuna Prostornog plana općine Bosanska Krupa 2007-2027 i izrade Urbanističkog plana grada, te kada se ukaže potreba za urbanom sanacijom predmetnog područja, obavezuje se nadležna Služba da pripremi odluku o izradi novog detaljnog planskog dokumenta za predmetno područje.

Član 3.

Stupanjem na snagu ove Odluke prestaje da važi Regulacioni plan „Bare“ („Službeni glasnik općine Bosanska Krupa“ br. 6/01).

Član 4.

Ova Odluka stupa na snagu osmog dana od dana objavljivanja u "Službenom glasniku općine Bosanska Krupa".

Broj:01/V-02-6403-3-1/19

Dana: 07.10.2019.godine

**PREDSJEDAVAJUĆA
OPĆINSKOG VIJEĆA**

Elvira Mehić s.r.

Na osnovu člana 46. stav 6. Zakona o budžetima u Federaciji Bosne i Hercegovine ("Službene novine Federacije Bosne i Hercegovine", broj:102/13, 9/14, 13/14, 8/15,91/15 i 102/15), člana 21. stav 1. tačka b) Zakona o lokalnoj samoupravi Unsko-sanskog kantona („Službeni glasnik Unsko-sanskog kantona“, broj: 8/11) i člana 28. Statuta općine Bosanska Krupa – prečišćeni tekst 1 ("Službeni glasnik općine Bosanska Krupa", broj: 10/17), Općinsko vijeće općine Bosanska Krupa, na prijedlog Općinskog načelnika, na svojoj XXXV-oj redovnoj sjednici održanoj dana 07.10.2019. godine, d o n o s i :

O D L U K U

o izmjeni Odluke o izvršavanju Budžeta Općine Bosanska Krupa za 2019. godine

Član 1.

Ovom Odlukom vrši se izmjena Odluke o izvršavanju Budžeta Općine Bosanska Krupa za 2019. godinu (u daljnjem tekstu: Odluka u odgovarajućem padežu) ("Službeni glasnik Općine Bosanska Krupa", broj:11/18, 3/19 i 4/19).

Član 2.

Član 43. Odluke mijenja se i glasi:

„Sredstva planirana pod stavkom Usluge reprezentacije služit će za reprezentaciju koja podrazumjeva izdatak koji se javlja u toku redovnog poslovanja organa uprave, sa ciljem ostvarenja i održavanja poslovnih odnosa, obilježavanja godišnjica i drugih značajnih događaja, posjeta općini Bosanska Krupa. Sredstva za reprezentaciju su sredstva za troškove: jela, pića i osvježnja koja se služe tokom radnih sastanaka, troškovi nabavke poklona, troškove za sportske, kulturne i druge događaje od interesa za općinu, prijevoz i druge usluge.

Sredstva iz stava 1. ovog člana mogu se doznačiti i podnosiocima zahtjeva za obilježavanja značajnih datuma, obilježavanja godišnjica, tradicionalnih susreta, sportskih, kulturnih i drugih događaja, posjeta općini Bosanska Krupa i sl, o čemu odlučuje Općinski načelnik zaključkom.”

Član 3.

Ova Odluka stupa na snagu danom objavljivanja u "Službenom glasniku Općine Bosanska Krupa".

Broj:01/V-02-6403-4-1/19

Dana: 07.10.2019.godine

PREDSJEDAVALA
OPĆINSKOG VIJEĆA

Elvira Mehić s.r.

Na osnovu člana 12. Zakona o lokalnoj samoupravi Unsko-sanskog kantona („Službeni glasnik USK“, broj: 8/11), člana 20. stav 2. Zakona o trgovini („Službene novine Federacije Bosne i Hercegovine“, broj: 64/04 i 12/05) člana 28. stav 1. alineja 17. Statuta Općine Bosanska Krupa- prečišćen tekst 1 ("Službeni glasnik Općine Bosanska Krupa", broj:10/17), a u vezi sa članom 40. Zakona o obrtu i srodnim djelatnostima („Službene novine Federacije Bosne i Hercegovine“, broj: 35/09) i članom 11. stav 2. Zakona o ugostiteljskoj djelatnosti („Službene novine Federacije Bosne i Hercegovine“, broj: 32/09), na prijedlog Općinskog načelnika, Općinsko vijeće Općine Bosanska Krupa na XXXV-oj redovnoj sjednici, održanoj dana 07.10.2019. godine, donijelo je

Odluku

o dopuni Odluke o radnom vremenu turističkih, ugostiteljskih, trgovačkih i zanatskih objekata i objekata za priređivanje igara za zabavu i igara na sreću na području Općine Bosanska Krupa

Član 1.

Ovom odlukom vrši se dopuna Odluke o radnom vremenu turističkih, ugostiteljskih, trgovačkih i zanatskih objekata i objekata za priređivanje igara za zabavu i igara na sreću na području općine Bosanska Krupa (Službeni glasnik Općine Bosanska Krupa broj:2/14, 7/14 i 11/14 i 2/15) u daljem tekstu:Odluka.

Član 2.

U članu 3. iza stava 2. Odluke dodaje se novi stav koji glasi:

Radno vrijeme u zanatskim, zanatsko-uslužnim i trgovinskim radnjama u ljetnom periodu vikendom (subota i nedjelja), utvrđuje se u vremenu od 07.30 do 21.00 sati i u zimskom periodu vikendom (subota i nedjelja) utvrđuje se u vremenu od 07.30 do 19.30 sati, a u vrijeme vjerskih praznika utvrđuje se u vremenu od 07.30 do 14.00 sati

Član 3.

Ova Odluka stupa na snagu danom objavljivanja u „Službenom glasniku općine Bosanska Krupa“.

Broj:01/V-02-6403-5-1/19

Dana: 07.10.2019.godine

PREDSJEDAVALA
OPĆINSKOG VIJEĆA

Elvira Mehić s.r.

Na osnovu člana 14. stav 4. Zakona o eksproprijaciji («Službene novine FBiH» broj: 70/07, 36/10, 25/12 i 34/16) i člana 28. Statuta općine Bosanska Krupa - Prečišćeni tekst 1 («Službeni glasnik općine Bosanska Krupa» broj: 10/17) rješavajući po prijedlogu JP ELEKTROPRIVREDA d.d. Sarajevo, Podružnica „Elektrodistribucija“ Bihać, za utvrđivanje javnog interesa za nepotpunu eksproprijaciju ustanovljenjem služnosti, Općinsko vijeće općine Bosanska Krupa na prijedlog općinskog načelnika na XXXV-oj redovnoj sjednici održanoj dana 07.10.2019. godine, **d o n o s i :**

RJEŠENJE

1. UTVRĐUJE SE da je od javnog interesa izgradnja niskonaponske mreže "Veliki Dubovik 2" u naselju Veliki Dubovik, općina Bosanska Krupa i da se u tu svrhu može pristupiti nepotpunoj eksproprijaciji ustanovljenjem služnosti na zemljištu označenom kao:

- **k.č. broj: 14-61 "Dugačka njiva"**, oranica/njiva 5 klase u površini od 16580 m² sa pravom stvarne služnosti u površini od **4 m²**, upisanom u posjedovni list broj: 103 k.o. Veliki Dubovik, suposjedništvo **Orelj (Drage) Goran** sa dijelom 1/2 i **Orelj (Drage) Željko** sa dijelom 1/2.
- **k.č. broj: 18-33, "Opančina"**, pašnjak 3 klase u površini od 11630 m² sa pravom stvarne služnosti u površini od **140 m²**, upisanom u posjedovni list broj: 261 k.o. Veliki Dubovik, na ime **Keča (Vid) Mićo** sa dijelom 1/1.
- **k.č. broj: 18-35 "Rastik"**, voćnjak 4 klase u površini od 500 m² i **k.č. broj: 18-24 "Njiva"**, oranica/njiva 5 klase u površini od 9000 m², sve zajedno sa pravom stvarne služnosti u površini od **104 m²**, upisanom u posjedovni list broj: 16 k.o. Veliki Dubovik, suposjedništvo **Borić (Drage) Snežana** sa dijelom 1/6, **Čopić (Rade) Milan** sa dijelom 3/6, **Lukić (Drage) Dragana** sa dijelom 1/6 i **Vukomanović (Drage) Mirjana** sa dijelom 1/6.
- **k.č. broj: 18-32, "Opančina"**, oranica/njiva 5 klase u površini od 7800 m² sa pravom stvarne služnosti u površini od **137 m²**, upisanom u posjedovni list broj: 350 k.o. Veliki Dubovik, na ime **Keča (Mićo) Joja** sa dijelom 1/1.

- **k.č. broj: 18-44 “Polje”**, oranica/njiva 4 klase u površini od 8284 m² sa pravom stvarne služnosti u površini od **59 m²**, upisanom u posjedovni list broj: 100 k.o. Veliki Dubovik, suposjedništvo **Smoljanac (Mile) Branko** sa dijelom ½ i **Smoljanac (Mile) Drago** sa dijelom ½.
- **k.č. broj: 18-46 “Brijeg”**, oranica/njiva 5 klase u površini od 10000 m² i **k.č. broj: 18-47 “Brijeg”**, livada 6 klase u površini od 3030 m², **k.č. broj: 18-48 “Brijeg”** oranica/njiva 5 klase u površini od 7500 m², **k.č. broj: 18-49 “Brijeg”** oranica/njiva 5 klase u površini od 2322 m², **k.č. broj: 18-50 “Brijeg”** oranica/njiva 5 klase u površini od 9300 m², sve zajedno sa pravom stvarne služnosti u površini od **237 m²**, upisanom u posjedovni list broj: 100 k.o. Veliki Dubovik, suposjedništvo **Smoljanac (Mile) Branko** sa dijelom ½ i **Smoljanac (Mile) Drago** sa dijelom ½.
- **k.č. broj: 18-64 “Plećina”**, šuma 5 klase u površini od 1000 m² i **k.č. broj: 18-65 “Palučak”**, livada 4 klase u površini od 1000 m², **k.č. broj: 18-66 “Plećina”** oranica/njiva 5 klase u površini od 5460 m², **k.č. broj: 18-67 “Pod”** oranica/njiva 5 klase u površini od 3100 m², **k.č. broj: 18-68 “Pod”** oranica/njiva 5 klase u površini od 5100 m², sve zajedno sa pravom stvarne služnosti u površini od **111 m²**, upisanom u posjedovni list broj: 100 k.o. Veliki Dubovik, suposjedništvo **Smoljanac (Mile) Branko** sa dijelom ½ i **Smoljanac (Mile) Drago** sa dijelom ½.
- **k.č. broj: 18-45 “Dol”**, oranica/njiva 4 klase u površini od 4000 m² i **k.č. broj: 18-53 “Brijeg”**, oranica/njiva 5 klase u površini od 8000 m² i **k.č. broj: 18-54 “Pašnjak”** pašnjak 3 klase u površini od 2000 m², sve zajedno sa pravom stvarne služnosti u površini od **39 m²**, upisanom u posjedovni list broj: 100 k.o. Veliki Dubovik, suposjedništvo **Smoljanac (Mile) Branko** sa dijelom ½ i **Smoljanac (Mile) Drago** sa dijelom ½.
- **k.č. broj: 18-58 “Ravna njiva”**, oranica/njiva 5 klase u površini od 9500 m² sa pravom stvarne služnosti u površini od **10 m²**, upisanom u posjedovni list broj: 99 k.o. Veliki Dubovik, suposjedništvo **Smoljanac (Laze) Marinko** sa dijelom 1/3, **Smoljanac (Laze) Mirko** sa dijelom 1/3 i **Smoljanac (Laze) Željko** sa dijelom 1/3.
- **k.č. broj: 18-61 “Pašnjak”**, pašnjak 3 klase u površini od 7000 m² sa pravom stvarne služnosti u površini od **33 m²**, upisanom u posjedovni list broj: 99 k.o. Veliki Dubovik, suposjedništvo **Smoljanac (Laze) Marinko** sa dijelom 1/3, **Smoljanac (Laze) Mirko** sa dijelom 1/3 i **Smoljanac (Laze) Željko** sa dijelom 1/3.
- **k.č. broj: 18-59 “Kuća”**, stambena zgrada u površini od 50 m², dvorište površine 500 m², **k.č. broj: 18-60 “Pod”**, voćnjak 4 klase u površini od 500 m² i **k.č. 18-37 “Plećina Dol”** oranica/njiva 4 klase u površini od 4225 m² i oranica/njiva 4 klase u površini od 4000 m², sve zajedno sa pravom stvarne služnosti u površini od **61 m²**, upisanom u posjedovni list broj: 99 k.o. Veliki Dubovik, suposjedništvo **Smoljanac (Laze) Marinko** sa dijelom 1/3, **Smoljanac (Laze) Mirko** sa dijelom 1/3 i **Smoljanac (Laze) Željko** sa dijelom 1/3.
- **k.č. broj: 1179 I 1177**, sve zajedno sa pravom stvarne služnosti u površini od **217 m²**, upisanom u popisni list broj: 146 na ime **Općina Bosanska Krupa**.

2. Korisnik eksproprijacije za utvrđivanje javnog interesa za izgradnju niskonaponske mreže “Veliki Dubovik 2”, općina Bosanska Krupa, iz tačke 1. ovog rješenja je JP ELEKTROPRIVREDA d.d. Sarajevo, Podružnica „Elektrodistribucija“ Bihać.

3. JP ELEKTROPRIVREDA BIH d.d. Sarajevo, Podružnica „Elektrodistribucija“ Bihać dužna je uplatiti taksu na rješenje u iznosu od 150,00 KM na depozitni račun općine Bosanska Krupa broj: 3380002200041552, vrsta prihoda 722131, šifra općine broj: 008, u roku od 15 dana od dana dostavljanja ovog rješenja.

O b r a z l o ž e n j e

JP ELEKTROPRIVREDA d.d. Sarajevo, Podružnica „Elektrodistribucija“ Bihać obratilo se Općinskom vijeću općine Bosanska Krupa, putem Službe za prostorno uređenje, imovinsko – pravne i geodetske poslove, prijedlogom broj: 03-2-226-25688/2019 od 28.08.2019. godine, da se utvrdi javni interes za nepotpunu eksproprijaciju ustanovljenjem prava služnosti za izgradnju niskonaponske mreže “Veliki Dubovik 2”, u naselju Veliki Dubovik, općina Bosanska Krupa, zavedenim pod brojem **UP-1-04-31-1874/19**.

Uz prijedlog za utvrđivanje javnog interesa priložili su kopiju rješenja o urbanističkoj saglasnosti Službe za prostorno uređenje, imovinsko – prave i geodetske poslove, općine Bosanska Krupa broj: UP-I-04-23-2-1561/18 od 25.10.2018. godine, kopije posjedovnih listova, urbanističko-tehničke uslove, Izvod iz prostornog plana Općine Bosanska Krupa, kopija elaborata katastarske obrade trase od 27.02.2018. godine, kopije katastarskog plana, kopije posjedovnih listova i skica terena sa ucrtanom trasom i dokaz o uplati takse za utvrđivanje javnog interesa.

Svojim prijedlogom traže da se utvrdi javni interes za za nepotpunu eksproprijaciju ustanovljenjem prava služnosti za izgradnju niskonaponske mreže “Veliki Dubovik 2”, općina Bosanska Krupa.

Član 5. stav 2. Zakona o eksproprijaciji («Službene novine FBiH» broj: 70/07, 36/10 i 25/12) propisuje: „Izgradnja objekta, odnosno izvođenje radova mora biti u skladu sa planskim dokumentima prostornog uređenja“.

U konkretnom slučaju Služba za prostorno uređenje, imovinsko – pravne i geodetske poslove donijela je rješenje o urbanističkoj saglasnosti broj UP-I-04-23-2-1561/18 od 25.10.2018. godine, kojim se potvrđuje da izgradnja niskonaponske mreže nije u suprotnosti sa planskim dokumentima prostornog uređenja.

Članom 16. stav 2. Zakona o eksproprijaciji propisano je: „Prijedlog za utvrđivanje javnog interesa podnosi se Vladi, odnosno vladi kantona ili općinskom vijeću putem federalnog, kantonalnog organa uprave ili općinske službe za upravu za imovinsko-pravne poslove, a sadrži elaborat eskproprijacije (geodetsko-katastarski plan područja eksproprijacije, podatke o nekretninama za koje se predlaže utvrđivanje javnog interesa, procjenu vrijednosti nekretnina, cilju eksproprijacije i druge podatke za utvrđivanje javnog interesa)“.

Razmatrajući podneseni prijedlog, priloženu dokumentaciju uz prijedlog, te potrebe i opravdanost izgradnje niskonaponske mreže "Veliki Dubovik 2", općina Bosanska Krupa, Općinsko vijeće je utvrdilo da je od javnog interesa izgradnja niskonaponske mreže, pa je shodno Zakonu o eksproprijaciji odlučilo kao u dispozitivu ovog rješenja.

Taksa na ovo rješenje određuje se po tarifnom broju 34. tački 1. Odluke o općinskim administrativnim taksama i Odluke o dopunama Odluke o općinskim administrativnim taksama («Službeni glasnik općine Bosanska Krupa» broj: 1/14, 2/14, 6/14, 13/14, 10/15, 4/18 i 6/18) u iznosu 150,00 KM, koji iznos će uplatiti JP ELEKTROPRIVREDA BIH d.d. Sarajevo, Podružnica „Elektrodistribucija“ Bihać na depozitni račun općine Bosanska Krupa broj: 3380002200041552, vrsta prihoda 722131, šifra općine broj: 008.

POUKA O PRAVNOM LIJEKU

Protiv ovog rješenja ne može se izjaviti žalba, ali se može pokrenuti upravni spor podnošenjem tužbe Kantonalnom sudu u Bihaću, u roku od 30 dana od dana prijema rješenja. Tužba se podnosi neposredno sudu.

Broj:01/V-02-6403-6-1/19
Dana: 07.10.2019.godine

PREDSJEDAVALA
OPĆINSKOG VIJEĆA
Elvira Mehić s.r.

Na osnovu člana 28. Statuta Općine Bosanska Krupa-prečišćeni tekst 1 („Službeni glasnik Općine Bosanska Krupa“, broj: 10/17) i člana 92. stav 7. Poslovnika Općinskog vijeća općine Bosanska Krupa (Službeni glasnik Općine Bosanska Krupa“, broj: 08/18) , Općinsko vijeće općine Bosanska Krupa, na prijedlog Općinskog načelnika na svojoj XXXV redovnoj sjednici održanoj dana 07.10.2019. donosi:

ZAKLJUČAK

o davanju saglasnosti

I

Daje se saglasnost na Pravilnik o izmjenama i dopunama Pravilnika o unutrašnjoj organizaciji Jedinog općinskog organa uprave Općine Bosanska Krupa broj: 01/N-02-6479/19 od 30.9.2019. godina.

II

Obavezuje se rukovodilac da primjedbe iznesene od vijećnika Jasenka Šertovića uvrsti u Pravilnik iz tačke 1. ovog Zaključka.

III

Ovaj zaključak stupa na snagu danom objave u „Službenom glasniku Općine Bosanska Krupa“.

Broj:01/V-02-6403-7-1/19
Dana: 07.10.2019.godine

PREDSJEDAVALA
OPĆINSKOG VIJEĆA
Elvira Mehić s.r.

Na osnovu člana 13. stav 2. alineja 5. i člana 35. stav 3. Zakona o principima lokalne samouprave u Federaciji Bosne i Hercegovine („Službene novine Federacije Bosne i Hercegovine“ broj: 49/06), člana 363. Zakona o stvarnim pravima FBiH („Službene novine Federacije Bosne i Hercegovine“ broj: 66/13 i 100/13), člana 3. stav 1. tačka c) i člana 5. Pravilnika o postupku javnog konkursa za raspolaganje nekretninama u vlasništvu Federacije Bosne i Hercegovine, kantona, općina i gradova („Službene novine Federacije Bosne i Hercegovine broj:17/14) i člana 28. stav.1. tačka 5. Statuta općine Bosanska Krupa-prečišćen tekst 1.(„Službeni glasnik Općine Bosanska Krupa“ broj: 10/17) Općinsko vijeće općine Bosanska Krupa, na prijedlog Općinskog načelnika, a po prethodno pribavljenom mišljenju Općinskog pravobranioca broj: M 62/19 od 09.10.2019. godine, na svojoj XXXV redovnoj sjednici – u nastavku održanoj dana 11.10.2019. godine, donosi:

ODLUKU

o odobravanju prodaje posebnog dijela nekretnine-poslovnog objekta
u obuhvatu Regulacionog plana "Poslovna zona Pilana" (etažno vlasništvo)

Član 1.

Odobrava se prodaja suvlasničkog dijela nekretnine - poslovnog objekta izgrađenog na zemljištu označenom kao k.č.broj: 343/17 vlasništvo Općine Bosanska Krupa, u obuhvatu Regulacionog plana "Poslovna zona Pilana", i to:

- PILANA - PRIZEMLJE POSLOVNI PROSTOR - Suvlasnički dio od 269/933 na nekretnini označenoj kao k.č. broj: 343/17 iz zk. Uloška 44 povezano sa vlasništvom na posebnom dijelu zgrade i to: sala za sastanke površine 61,02 m², kancelarija za direktora površine 31,95 m², kancelarija površine 14,85 m², kancelarija površine 16,65 m², kancelarija površine 14,85 m², kuhinja površine 15,01 m², telefonska centrala površine 6,75 m², mokri čvor površine 7,57 m², hodnik površine 20,33 m², hodnik površine 9,50 m², kancelarija površine 16,20 m², kancelarija površine 16,85 m², kancelarija površine 16,35 m², kancelarija površine 15,66 m² i portirnica površine 5,63 m², upisano u zemljišnoknjižni uložak broj: 48 k.o. Bosanska Krupa II na nekretnini označenoj kao k.č.broj: 343/17 EZ5U1J1, na ime Općina Bosanska Krupa sa dijelom 1/1, i
- PILANA - I SPRAT POSLOVNI PROSTOR - PROSTOR- Suvlasnički dio od 331/933

na nekretnini označenoj kao k.č. broj: 343/17 iz zk. uloška 44 povezano sa vlasništvom na posebnom dijelu zgrade i to: telefonska centrala površine 2,47 m², mokri čvor površine 11,08 m², hodnik površine 58,22 m², kancelarija površine 19,70 m², kancelarija površine 18,18 m², kancelarija površine 16,65 m², kancelarija površine 18,43 m², kancelarija površine 17,68 m², kancelarija površine 17,82 m², kancelarija površine 18,18 m², kancelarija površine 19,70 m², kancelarija površine 19,50 m², kancelarija površine 18,00 m², kancelarija površine 18,50 m², kancelarija površine 18,50 m², kancelarija površine 18,00 m² i kancelarija površine 20,25 m², upisano u zemljišnoknjižni uložak broj: 49 k.o. Bosanska Krupa II na nekretnini označenoj kao k.č.broj: 343/17 EZ5U1J2, na ime Općina Bosanska Krupa sa dijelom 1/1.

Član 2.

Prodaja nekretnine iz člana 1. ove Odluke izvršit će se putem oglasa kojeg raspisuje općinski načelnik u skladu sa Pravilnikom o postupku javnog konkursa za raspolaganje nekretninama u vlasništvu Federacije Bosne i Hercegovine, kantona, općina i gradova („Službene novine Federacije Bosne i Hercegovine broj:17/14).

Oglas će se objaviti u sredstvima javnog informisanja i jednom dnevnom listu koji se izdaje u Federaciji Bosne i Hercegovine, na oglasnim pločama Općine Bosanska Krupa i web stranici Općine, koji ostaje otvoren 15 (petnaest) dana po objavljivanju.

Član 3.

Početna cijena nekretnine iz člana 1. iznosi 405.000,00 KM utvrđena na osnovu procjene vještaka građevinske struke od septembar 2019. godine.

Član 4.

Postupak javne prodaje provodi Komisija za provođenje javnog nadmetanja imenovana od strane Općinskog vijeća u skladu Pravilnikom o postupku javnog konkursa za raspolaganje nekretninama u vlasništvu Federacije Bosne i Hercegovine, kantona, općina i gradova („Službene novine Federacije Bosne i Hercegovine broj:17/14).

Član 5.

Sa kupcem čija ponuda bude najpovoljnija zaključit će se kupoprodajni ugovor, obrađen od strane notara.

Kupac pored kupoprodajne cijene, snosi troškove koji su vezani za prenos prava etažnog vlasništva na nekretnini (takse za upisu zemljišne knjige), kao i troškove notarske obrade ugovora.

Porez na promet nepokretnosti shodno Zakonu o porezu na promet nepokretnosti snosi prodavac.

Ovlašćuje se Općinski načelnik da u ime Općine Bosanska Krupa zaključi kupoprodajni ugovor, te o svemu informiše Općinsko vijeće.

Član 6.

Ova Odluka stupa na snagu danom objavljivanja u „Službenom glasniku Općine Bosanska Krupa“.

Broj:01/V-02-6403-9-1/19

Dana:11.10.2019.godine

**PREDSJEDAVAJUĆA
OPĆINSKOG VIJEĆA**

Elvira Mehić s.r.

Na osnovu člana 28. Statuta općine Bosanska Krupa - prečišćen tekst 1 («Službeni glasnik Općine Bosanska Krupa» broj: 10/17) i člana 92 .tačka 7. Poslovnika o radu Općinskog vijeća ("Službeni glasnik općine Bosanska Krupa",broj: 8/18.) Općinsko vijeće, na prijedlog Općinskog načelnika općine Bosanska Krupa, razmatralo je **Prijedlog odluke o usvajanju i provođenju Regulacionog plana Poslovna zona „Vatreni mlin“** i na XXXV-oj redovnoj sjednici održanoj dana 07.10.2019. godine, donosi

Z A K L J U Č A K

Prijedlog odluke o usvajanju i provođenju Regulacionog plana Poslovna zona „Vatreni mlin“ usvaja se u ponuđenom tekstu.

Broj:01/V-02-6403-2/19
Dana: 07.10.2019.godine

PREDSJEDAVALA
OPĆINSKOG VIJEĆA
Elvira Mehić s.r.

Na osnovu člana 28. Statuta općine Bosanska Krupa - prečišćen tekst 1 («Službeni glasnik Općine Bosanska Krupa» broj: 10/17) i člana 92.tačka 7. Poslovnika o radu Općinskog vijeća ("Službeni glasnik općine Bosanska Krupa",broj: 8/18.) Općinsko vijeće, na prijedlog Općinskog načelnika općine Bosanska Krupa, razmatralo je **Prijedlog Odluke o stavljanju van snage Odluke o izmjeni i dopuni Regulacionog plana „Bare“ i Regulacionog plana „Bare“** i na XXXV-oj redovnoj sjednici održanoj dana 07.10.2019. godine, donosi

Z A K L J U Č A K

Prijedlog Odluke o stavljanju van snage Odluke o izmjeni i dopuni Regulacionog plana „Bare“ i Regulacionog plana „Bare“ usvaja se u ponuđenom tekstu.

Broj:01/V-02-6403-3/19
Dana: 07.10.2019.godine

PREDSJEDAVALA
OPĆINSKOG VIJEĆA
Elvira Mehić s.r.

Na osnovu člana 28. Statuta općine Bosanska Krupa - prečišćen tekst 1 («Službeni glasnik Općine Bosanska Krupa» broj: 10/17) i člana 92.tačka 7. Poslovnika o radu Općinskog vijeća ("Službeni glasnik općine Bosanska Krupa",broj: 8/18.) Općinsko vijeće, na prijedlog Općinskog načelnika općine Bosanska Krupa, razmatralo je **Prijedlog Odluke o izmjenama Odluke o izvršavanju Budžeta općine Bosanska Krupa za 2019.godine** i na XXXV-oj redovnoj sjednici održanoj dana 07.10.2019. godine, donosi

Z A K L J U Č A K

Prijedlog Odluke o izmjenama Odluke o izvršavanju Budžeta općine Bosanska Krupa za 2019.godinu, usvaja se u ponuđenom tekstu.

Broj:01/V-02-6403-4/19
Dana: 07.10.2019.godine

PREDSJEDAVALA
OPĆINSKOG VIJEĆA
Elvira Mehić s.r.

Na osnovu člana 28. Statuta općine Bosanska Krupa - prečišćen tekst 1 («Službeni glasnik Općine Bosanska Krupa» broj: 10/17) i člana 92.tačka 7. Poslovnika o radu Općinskog vijeća ("Službeni glasnik općine Bosanska Krupa",broj: 8/18.) Općinsko vijeće, na prijedlog Općinskog načelnika općine Bosanska Krupa, razmatralo je **Prijedlog Odluke o dopuni Odluke o radnom vremenu turističkih, ugostiteljskih, trgovačkih i zanatskih objekata i objekata za priređivanje igara za zabavu i igara na sreću na području općine Bosanska Krupa** i na XXXV-oj redovnoj sjednici održanoj dana 07.10.2019. godine, donosi

Z A K L J U Č A K

Prijedlog Odluke o dopuni Odluke o radnom vremenu turističkih, ugostiteljskih, trgovačkih i zanatskih objekata i objekata za priređivanje igara za zabavu i igara na sreću na području općine Bosanska Krupa, usvaja se u ponuđenom tekstu

Broj:01/V-02-6403-5/19
Dana: 07.10.2019.godine

PREDSJEDAVALA
OPĆINSKOG VIJEĆA
Elvira Mehić s.r.

Na osnovu člana 28. Statuta općine Bosanska Krupa - prečišćen tekst 1 («Službeni glasnik Općine Bosanska Krupa» broj: 10/17) i člana 92.tačka 7. Poslovnika o radu Općinskog vijeća (“Službeni glasnik općine Bosanska Krupa”,broj: 8/18.) Općinsko vijeće, na prijedlog Općinskog načelnika općine Bosanska Krupa, razmatralo je **Prijedlog rješenja o utvrđivanju javnog interesa za izgradnju niskonaponske mreže „Veliki Dubovik 2“ u naselju Veliki Dubovik** i na XXXV-oj redovnoj sjednici održanoj dana 07.10.2019. godine, donosi

Z A K L J U Č A K

Prijedlog rješenja o utvrđivanju javnog interesa za izgradnju niskonaponske mreže „Veliki Dubovik 2“ u naselju Veliki Dubovik, usvaja se u ponuđenom tekstu.

Broj:01/V-02-6403-6/19
Dana: 07.10.2019.godine

**PREDSJEDAVAJUĆA
OPĆINSKOG VIJEĆA**

Elvira Mehić s.r.

Na osnovu člana 28. Statuta općine Bosanska Krupa - prečišćen tekst 1 («Službeni glasnik Općine Bosanska Krupa» broj: 10/17) i člana 92.tačka 7. Poslovnika o radu Općinskog vijeća (“Službeni glasnik općine Bosanska Krupa”,broj: 8/18.) Općinsko vijeće, na prijedlog Općinskog načelnika općine Bosanska Krupa, razmatralo je Prijedlog zaključka o davanju saglasnosti na Pravilnik o izmjenama i dopunama Pravilnika o unutrašnjoj organizaciji Jedinštenog općinskog organa uprave općine Bosanska Krupa broj: 01/N-02-6479/19 od 30.9.2019. godine i na XXXV-oj redovnoj sjednici održanoj dana 07.10.2019. godine, donosi

Z A K L J U Č A K

I

Prijedlog zaključka o davanju saglasnosti na Pravilnik o izmjenama i dopunama Pravilnika o unutrašnjoj organizaciji Jedinštenog općinskog organa uprave općine Bosanska Krupa broj: 01/N-02-6479/19 od 30.9.2019. godine usvaja se u ponuđenom tekstu s 14 (četnaest) glasova ZA, s tim da se:

- u preambuli Zaključka o davanju saglasnosti na Pravilnik o izmjenama i dopunama Pravilnika o unutrašnjoj organizaciji Jedinštenog općinskog organa uprave općine Bosanska Krupa broj: 01/N-02-6479/19 od 30.9.2019. godine brojevi i riječi:“101. stav 1. alineja 2. Poslovnika Općinskog vijeća općine Bosanska Krupa – prečišćen tekst (Službeni glasnik Općine Bosanska Krupa“ broj: 10/17)“ mijenjaju se i glase: „92. stav 7. Poslovnika o radu općinskog vijeća (Službeni glasnik općine Bosanska Krupa“, broj: 08/18)
- u članu 3. Pravilnika ispravi tehnička greška gdje stoji tačka 5a, treba da stoji tačka 5b

II

Obavezuje se rukovodilac da primjedbe iznesene od vijećnika Jasenka Šertovića uvrsti u Pravilnik o izmjenama i dopunama Pravilnika o unutrašnjoj organizaciji Jedinštenog općinskog organa uprave općine Bosanska Krupa broj: 01/N-02-6479/19 od 30.9.2019. godine na način da se u članu 3. Pravilnika:

- vrši ispravka u nazivu radnog mjesta koje sada glasi:„Stručni saradnik za poslove prostornog planiranja i uređenja“.
- alineja 1. Pravilnika - briše se
- alineja 11. Pravilnika mijenja se i glasi: „Priprema i izrađuje urbanističko-tehničke uslove za izradu urbanističke saglasnosti u skladu sa dokumentima prostornog uređenja odnosno sa planskom dokumentacijom“.
- iza alineje 11. Pravilnika treba da stoji nova alineja koja glasi: „Izrađuje lokacijske informacije u skladu sa detaljnim provedbenim planovima.“
- alineja 15. Pravilnika mijenja se i glasi: „Učestvuje u radu Komisije za određivanje minimuma tehničkih uslova“.
- u alineji 18. Pravilnika riječi: „provodi usmenu raspravu“ mijenjaju se i glase „učestvuje u usmenoj raspravi“.

III

Ovaj zaključak stupa na snagu danom objave u “Službenom glasniku općine Bosanska Krupa”

Broj:01/V-02-6403-7/19
Dana: 07.10.2019.godine

**PREDSJEDAVAJUĆA
OPĆINSKOG VIJEĆA**

Elvira Mehić s.r.

Na osnovu člana 28. Statuta općine Bosanska Krupa- prečišćen tekst 1 («Službeni glasnik Općine Bosanska Krupa» broj: 10/17) i člana 92.tačka 7. Poslovnika o radu Općinskog vijeća (“Službeni glasnik općine Bosanska Krupa”,broj: 8/18.) Općinsko vijeće, na prijedlog Kolegija Općinskog vijeća, razmatralo je **Informaciju policijske stanice o stanju sigurnosti za mjesec august 2019. godine** i na XXXV-oj redovnoj sjednici održanoj dana 07.10.2019. godine, donosi

Z A K L J U Č A K

Informacija Policijske stanicu o stanju sigurnosti za mjesec august 2019. godine prima se k znanju.

Broj:01/V-02-6403-8/19
Dana: 07.10.2019.godine

**PREDSJEDAVAJUĆA
OPĆINSKOG VIJEĆA**
Elvira Mehić s.r.

Na osnovu člana 28. Statuta općine Bosanska Krupa - prečišćen tekst 1 («Službeni glasnik Općine Bosanska Krupa» broj: 10/17) i člana 92.tačka 7. Poslovnika o radu Općinskog vijeća ("Službeni glasnik općine Bosanska Krupa",broj: 8/18.) Općinsko vijeće, na prijedlog Općinskog načelnika općine Bosanska Krupa, razmatralo je **Prijedlog Odluke o odobravanju prodaje posebnog dijela nekretnine - poslovnog objekta u obuhvatu Regulacionog plana „Poslovna zona Pilana“ (etažno vlasništvo)** i na XXXV-oj redovnoj sjednici – u nastavku održanoj dana 11.10.2019. godine, donosi

Z A K L J U Č A K

Prijedlog Odluke o odobravanju prodaje posebnog dijela nekretnine - poslovnog objekta u obuhvatu Regulacionog plana „Poslovna zona Pilana“ (etažno vlasništvo) usvaja se u ponuđenom tekstu, s tim da se u Obrazloženju odluke u tački 4. riječi: „ nije potrebno osigurati“ mijenjaju se i glase „ potrebno je osigurati“.

Broj:01/V-02-6403-9/19
Dana: 11.10.2019.godine

**PREDSJEDAVAJUĆA
OPĆINSKOG VIJEĆA**
Elvira Mehić s.r.

AKTI OPĆINSKOG NAČELNIKA

Na temelju člana 29. tačke 7. Zakona o zaštiti i spašavanju ljudi i materijalnih dobara od prirodnih i drugih nesreća ("Službene novine Federacije BiH", broj 39/03, 22/06 i 43/10) i člana 33. st. 2. Pravilnika o načinu rada i funkcioniranju štaba i povjerenika civilne zaštite ("Službene novine Federacije BiH", broj 77/06 i 5/07), Općinski načelnik, donosi

ODLUKU

o prestanka stanja prirodne nesreće oštećenja drvenog mosta preko rijeke Une u Bosanskoj Krupi (Glavnog drvenog mosta „Kula“) izazvano obilnim kišnim padavinama u predhodna dva dana 13.i 14.10.2015.godine

1.Ovom Odlukom proglašava se prestanak stanja prirodne nesreće oštećenja drvenog mosta preko rijeke Une u Bosanskoj Krupi (Glavnog drvenog mosta „Kula“) izazvano obilnim kišnim padavinama u predhodna dva dana 13.i 14.10.2015.godine, koje je proglašeno Odlukom Općinskog načelnika broj:06/1-44-6892/15 od 16 .10.2015. godine.

2.Proglašava se prestanak stanja prirodne nesreće sa danom 02.12.2016.godine.

3.Ova Odluka stupa na snagu danom donošenja i ista će biti objavljena u "Službenom glasniku Općine Bosanska Krupa" i saopćena javnosti putem sredstava javnog informiranja.

Broj: 06/1-44-6892/15
Dana, 02.12.2016.godine

OPĆINSKI NAČELNIK
Armin Halitović,dipl.ecc.s.r

Na osnovu člana 7. stav 2. Zakona o porezu na promet nekretnina («Službeni glasnik Unsko-sanskog kantona» broj 6/04 i 18/04), te člana 45. stav 1. tačka 5. Statuta Općine Bosanska Krupa-prečišćen tekst 1 («Službeni glasnik Općine Bosanska Krupa», broj: 10/17), Općinski načelnik Općine Bosanska Krupa, d o n o s i:

R J E Š E N J E

o razrješenju dužnosti člana Komisije za procjenu prometne vrijednosti nekretnina i imenovanju novog člana

I

Edin Tulić, dipl.ing.poljoprivrede razrješava se dužnosti člana Komisija za procjenu prometne vrijednosti nekretnina imenovan Rješenjem broj:01/N-31-5652-1/17 od 19.07.2017.godine.

Za novog člana Komisije za procjenu prometne vrijednosti nekretnina imenuje se:

Mumin Veladžić, dipl.ing.poljoprivrede.

II

Prava i dužnosti novog član Komisije su utvrđena osnovnim Rješenjem o imenovanju Komisije za procjenu prometne vrijednosti nekretnina broj:01/N-31-3308-1/08 od 27.11.2008.godine.

III

Ovo rješenje stupa na snagu danom donošenja i objavit će se u Službenom glasniku Općine Bosanska Krupa.

Broj: 01/N-31-4398/19
Dana, 27.06.2019.godine

OPĆINSKI NAČELNIK
Armin Halitović,dipl.ecc.s.r

Na osnovu člana 45. Statuta općine Bosanska Krupa – Prečišćeni tekst 1 ("Službeni glasnik Općine Bosanska Krupa" broj: 10/17), a u vezi sa Protokolom o postupanju nadležnih organa u prihvatu, popratu i privremenom zbrinjavanju ranjivih readmisiranih osoba koje se vraćaju po osnovu sporazuma o readmisiji, Općinski načelnik donosi:

R J E Š E N J E

o imenovanju Tima za readmisiju općine Bosanska Krupa

I

Imenuje se Tim za readmisiju općine Bosanska Krupa u slijedećem sastavu:

1. Amela Bobić, koordinator, predstavnik Jedinственog općinskog organa uprave općine Bosanska Krupa,
2. Muho Šertović, član, predstavnik Ministarstva unutrašnjih poslova Unsko – sarskog kantona, šef Odsjeka za administraciju Bosanska Krupa,
3. Arijana Muzaferović, član, predstavnik JU "Centar za socijalni rad" Bosanska Krupa,
4. Admir Bešić, član, predstavnik ZU "Dom zdravlja" Bosanska Krupa

II

Zadatak Tima za readmisiju je da u skladu sa Protokolom o postupanju nadležnih organa u prihvatu, popratu i privremenom zbrinjavanju ranjivih readmisiranih osoba koje se vraćaju po osnovu sporazuma o readmisiji radi na readmisiji i pružanju podrške readmisiranim osobama u općini Bosanska Krupa.

III

Ovo rješenje stupa na snagu danom donošenja i objavit će se "Službenom glasniku Općine Bosanska Krupa".

Broj: 08-36-4037/19
Dana, 30.08.2019.godine

OPĆINSKI NAČELNIK
Armin Halitović, dipl.ecc.s.r

Na osnovu člana 127. Statuta Općine Bosanska Krupa-prečišćen tekst 1 ("Službeni glasnik Općine Bosanska Krupa", broj: 10/17) i člana 20. stav 5. Odluke o izvršavanju Budžeta Općine Bosanska Krupa za 2019. godinu ("Službeni glasnik Općine Bosanska Krupa", broj: 11/18) rješavajući po zahtjevu Kahrić Harisa iz Bosanska Krupa, Općinski načelnik Općine Bosanska Krupa, d o n o s i:

ZAKLJUČAK

o angažovanju sredstava Tekuće budžetske rezerve

I

Odobravam angažovanje i prenos sredstava na ime Haris Kahrić iz Bosanske Krupe u iznosu od 150,00 KM.

II

Novčani iznos iz tačke I ovog Zaključka služiti će u svrhu pomoći imenovanom za kupovinu namirnica.

III

Doznaku sredstava izvršiti iz sredstava Budžeta općine Bosanska Krupa za 2019. godinu, Razdjel 11, Glava 111, Ekonomski kod 614239 - Tekuća rezerva – Funkcija 1070-Socijalno isključenje n.k.

IV

Sredstva će se doznačiti na račun Anel Salkić na račun broj 1613000051388715, otvoren kod Raiffeisen banke banke.

V

O izvršenju ovog Zaključka starat će se Služba za finansije.

VI

Ovaj Zaključak stupa na snagu danom donošenja i isti će se objaviti u „Službenom glasniku Općine Bosanska Krupa“.

Broj: 01/N-14-3244/19
Dana, 11. 01. 2019. godine

OPĆINSKI NAČELNIK
Armin Halitović, dipl.ecc.s.r

Na osnovu člana 127. Statuta Općine Bosanska Krupa-prečišćen tekst 1 ("Službeni glasnik Općine Bosanska Krupa", broj: 10/17) i člana 20. stav 5. Odluke o izvršavanju Budžeta Općine Bosanska Krupa za 2019. godinu ("Službeni glasnik Općine Bosanska Krupa", broj: 11/18) rješavajući po službenoj dužnosti, a u skladu sa Sporazumom o naknadi štete broj:01/N-14-1605/19 od 20.03.2019.godine, Općinski načelnik Općine Bosanska Krupa, d o n o s i:

ZAKLJUČAK
o angažovanju sredstava Tekuće budžetske rezerve

I

Odobravam angažovanje i prenos sredstava na ime Firdeza Mujagić iz Bosanske Otoke u iznosu od 1.000,00 KM.

II

Novčani iznos iz tačke I ovog Zaključka služiti će u svrhu namirenja štete za pretrpljenu fizičku i psihičku bol zadobijenu od ujeda psa lugalice po Sporazumu o naknadi štete broj:01/N-14-1605/19 od 20.03.2019.godine.

III

Doznaku sredstava izvršiti iz sredstava Budžeta općine Bosanska Krupa za 2019. godinu, Razdjel 11, Glava 111, Ekonomski kod 614239 - Tekuća rezerva – Funkcija 1070-Socijalno isključenje n.k.

IV

Sredstva će se doznačiti na račun Firdeza Mujagić na račun broj:3385302101404509 otvoren kod UniCredit banke.

V

O izvršenju ovog Zaključka starat će se Služba za finansije.

VI

Ovaj Zaključak stupa na snagu danom donošenja i isti će se objaviti u „Službenom glasniku Općine Bosanska Krupa“.

Broj: 01/N-14-1605/19
Dana, 11. 01. 2019. godine

OPĆINSKI NAČELNIK
Armin Halitović,dipl.ecc.s.r

Na osnovu člana 127. Statuta Općine Bosanska Krupa-prečišćen tekst 1 ("Službeni glasnik Općine Bosanska Krupa", broj: 10/17) i člana 20. stav 5. Odluke o izvršavanju Budžeta Općine Bosanska Krupa za 2019. godinu ("Službeni glasnik Općine Bosanska Krupa", broj: 11/18) rješavajući po zahtjevu Semire Ljubijankić iz Bosanske Krupe majke maloljetne Hane Ljubijankić, Općinski načelnik Općine Bosanska Krupa, d o n o s i:

ZAKLJUČAK
o angažovanju sredstava Tekuće budžetske rezerve

I

Odobravam angažovanje i prenos sredstava na ime Hana Ljubijankić iz Bosanske Krupe u iznosu od 500,00 KM.

II

Novčani iznos iz tačke I ovog Zaključka služiti će u svrhu pokrivanja putnih troškova imenovanoj za odlazak na Asia Yout International Model United Nations – akademsku simulaciju u organizaciji Ujedinjenih naroda u Kuala Lumpuru u Maleziji (25.-28.8.2019. godine).

III

Doznaku sredstava izvršiti iz sredstava Budžeta općine Bosanska Krupa za 2019. godinu, Razdjel 11, Glava 111, Ekonomski kod 614239 - Tekuća rezerva – Funkcija 0860-Rekreacija, kultura i religija n.k..

IV

Sredstva će se doznačiti na račun Hana Ljubijankić broj: 161000000000011, partija 093516297-4 otvoren kod Raiffeisen banke.

V

O izvršenju ovog Zaključka starat će se Služba za finansije.

VI

Ovaj Zaključak stupa na snagu danom donošenja i isti će se objaviti u „Službenom glasniku Općine Bosanska Krupa“.

Broj: 01/N-14-3367/19
Dana, 16. 05. 2019. godine

OPĆINSKI NAČELNIK
Armin Halitović,dipl.ecc.s.r.

Na osnovu člana 127. Statuta Općine Bosanska Krupa-prečišćen tekst 1 ("Službeni glasnik Općine Bosanska Krupa", broj: 10/17) i člana 20. stav 5. Odluke o izvršavanju Budžeta Općine Bosanska Krupa za 2019. godinu ("Službeni glasnik Općine Bosanska Krupa", broj: 11/18) rješavajući po zahtjevu Planinarsko-ekološko i edukativno društvo PEED „Pset“ 2017 Bosanska Krupa, Općinski načelnik Općine Bosanska Krupa, d o n o s i:

ZAKLJUČAK

o angažovanju sredstava Tekuće budžetske rezerve

I

Odobravam angažovanje i prenos sredstava Tekuće budžetske rezerve na ime Planinarsko-ekološko i edukativno društvo PEED „Pset“ 2017 Bosanska Krupa u iznosu od 200,00 KM.

II

Novčani iznos iz tačke I ovog Zaključka služiti će u svrhu pomoći za učešće članova Društva na takmičenju za II kolo.

III

Doznaku sredstava izvršiti iz sredstava Budžeta općine Bosanska Krupa za 2019. godinu, Razdjel 11, Glava 112, Ekonomski kod 614239 - Tekuća rezerva – Funkcija 0860-Rekreacija, kultura i religija n.k..

IV

Sredstva će se doznačiti na račun Planinarsko-ekološko i edukativno društvo PEED „Pset“ 2017 Bosanska Krupa, otvoren kod KIB banke, broj: 1985011050005242.

V

O izvršenju ovog Zaključka starat će se Služba za finansije.

VI

Ovaj Zaključak stupa na snagu danom donošenja i isti će se objaviti u „Službenom glasniku Općine Bosanska Krupa“.

Broj: 01/N-14-3816/19
Dana, 29.05. 2019. godine

OPĆINSKI NAČELNIK
Armin Halitović,dipl.ecc.s.r

Na osnovu člana 127. Statuta Općine Bosanska Krupa-prečišćen tekst 1 ("Službeni glasnik Općine Bosanska Krupa", broj: 10/17) i člana 20. stav 5. Odluke o izvršavanju Budžeta Općine Bosanska Krupa za 2019. godinu ("Službeni glasnik Općine Bosanska Krupa", broj: 11/18, 3/19 i 4/19) rješavajući po zahtjevu Šabić Samira predstavnika Organizacionog odbora 10. Ultra maratona 2019. godine, Općinski načelnik Općine Bosanska Krupa, d o n o s i:

Z A K L J U Č A K
o angažovanju sredstava Tekuće budžetske rezerve

I

Odobravam angažovanje i prenos sredstava Tekuće budžetske rezerve na ime Udruženje veterana ratnog sastava policije SJB Bosanska Krupa 1991-1996 u iznosu od 150,00 KM.

II

Novčani iznos iz tačke I ovog Zaključka služiti će u svrhu sufinansiranja učešća na 10. Ultra maratonu Bihać-Srebrenica 2019.

III

Doznaku sredstava izvršiti iz sredstava Budžeta općine Bosanska Krupa za 2019. godinu, Razdjel 11, Glava 112, Ekonomski kod 614239 - Tekuća rezerva – Funkcija 0810-Usluge sporta i rekreacije.

IV

Sredstva će se doznačiti na račun Udruženje veterana ratnog sastava policije SJB Bosanska Krupa 1991-1996, otvoren kod UniCredit banka, broj:3385302261190572.

V

O izvršenju ovog Zaključka starat će se Služba za finansije.

VI

Ovaj Zaključak stupa na snagu danom donošenja i isti će se objaviti u „Službenom glasniku Općine Bosanska Krupa“.

Broj: 01/N-14-4288/19
Dana, 21.06. 2019. godine

OPĆINSKI NAČELNIK
Armin Halitović,dipl.ecc.s.r.

Na osnovu člana 127. Statuta Općine Bosanska Krupa-prečišćen tekst 1 ("Službeni glasnik Općine Bosanska Krupa", broj: 10/17) i člana 20. stav 5. Odluke o izvršavanju Budžeta Općine Bosanska Krupa za 2019. godinu ("Službeni glasnik Općine Bosanska Krupa", broj: 11/18) rješavajući po zahtjevu KUD „Jezerski“ Jezerski, Općinski načelnik Općine Bosanska Krupa, d o n o s i :

Z A K L J U Č A K
o angažovanju sredstava Tekuće budžetske rezerve

I

Odobravam angažovanje i prenos sredstava Tekuće budžetske rezerve na ime KUD „Jezerski“ Jezerski u iznosu od 250,00 KM.

II

Novčani iznos iz tačke I ovog Zaključka služiti će u svrhu pomoći KUD „Jezerski“ Jezerski.

III

Doznaku sredstava izvršiti iz sredstava Budžeta općine Bosanska Krupa za 2019. godinu, Razdjel 11, Glava 112, Ekonomski kod 614239 - Tekuća rezerva – Funkcija 0821-Poslovi službe kulture.

IV

Sredstva će se doznačiti na račun KUD „Jezerški“ Jezerški, otvoren kod Raiffeisen banka, broj:161035021900023.

V

O izvršenju ovog Zaključka starat će se Služba za finansije.

VI

Ovaj Zaključak stupa na snagu danom donošenja i isti će se objaviti u „Službenom glasniku Općine Bosanska Krupa“.

Broj: 01/N-14-4325/19
Dana, 24.06. 2019. godine

OPĆINSKI NAČELNIK
Armin Halitović, dipl.ecc.s.r.

Na osnovu člana 127. Statuta Općine Bosanska Krupa-prečišćen tekst 1 ("Službeni glasnik Općine Bosanska Krupa", broj: 10/17) i člana 20. stav 5. Odluke o izvršavanju Budžeta Općine Bosanska Krupa za 2019. godinu ("Službeni glasnik Općine Bosanska Krupa", broj: 11/18, 3/19 i 4/19) rješavajući po zahtjevu Presjednika upravnog odbora Planinarskog društva „Grmeč“ Bosanska Krupa, Općinski načelnik Općine Bosanska Krupa, d o n o s i:

ZAKLJUČAK

o angažovanju sredstava Tekuće budžetske rezerve

I

Odobravam angažovanje i prenos sredstava Tekuće budžetske rezerve na ime Planinarsko društvo „Grmeč“ Bosanska Krupa u iznosu od 500,00 KM.

II

Novčani iznos iz tačke I ovog Zaključka služiti će u svrhu sufinansiranja 1. Ljetne biciklijade.

III

Doznaku sredstava izvršiti iz sredstava Budžeta općine Bosanska Krupa za 2019. godinu, Razdjel 11, Glava 112, Ekonomski kod 614239 - Tekuća rezerva – Funkcija 0810-Usluge sporta i rekreacije.

IV

Sredstva će se doznačiti na račun Planinarsko društvo „Grmeč“ Bosanska Krupa, otvoren kod KIB banka, broj:1985011050005824.

V

O izvršenju ovog Zaključka starat će se Služba za finansije.

VI

Ovaj Zaključak stupa na snagu danom donošenja i isti će se objaviti u „Službenom glasniku Općine Bosanska Krupa“.

Broj: 01/N-14-4337/19
Dana, 25.06. 2019. godine

OPĆINSKI NAČELNIK
Armin Halitović, dipl.ecc.s.r.

Na osnovu člana 127. Statuta Općine Bosanska Krupa – prečišćen tekst 1 ("Službeni glasnik Općine Bosanska Krupa", broj: 10/17) i člana 20. stav 5. Odluke o izvršenju Budžeta Općine Bosanska Krupa za 2019. godinu ("Službeni glasnik Općine Bosanska Krupa", broj: 11/18), rješavajući po zahtjevu JU „Socijalno pedagoške životne zajednice „Bihać“, Općinski načelnik Općine Bosanska Krupa, **d o n o s i:**

ZAKLJUČAK
o korištenju sredstava Tekuće budžetske rezerve

I

Odobravam angažovanje i doznaku sredstava Tekuće budžetske rezerve na ime JU „Socijalno pedagoške životne zajednice „ Bihać, u iznosu od **150,00 KM.**

II

Novčani iznos iz tačke I ovog Zaključka služit će u svrhu finansijske podrške/donacije za potrebe angažovanja stručnog lica nadzornog organa za radove na sanaciji krovne konstrukcije na hraniteljskoj kući u Bos. Krupi, ul. Proleterska.

III

Doznaku sredstava izvršiti iz sredstava Budžeta općine Bosanska Krupa za 2019. godinu, Razdjel 11, Glava 112- Kabinet Općinskog načelnika, Ekonomski kod 614239 (999999) – Tekuća rezerva – Funkcija-1090 socijalna zaštita n.k.

IV

Sredstva će se doznačiti na račun JU „Socijalno pedagoške životne zajednice „ Bihać, broj 4263177030002, putem depozitnog računa USK-a broj : 3380002210005877, vrsta prihoda 722751, budžetska organizacija: 1702001, šifra općine 003, sa naznakom: donacija za nadzorni organ.

V

O izvršenju ovog Zaključka starat će se Služba za finansije.

VI

Ovaj Zaključak stupa na snagu danom donošenja i isti će se objaviti u „Službenom glasniku“ Općine Bosanska Krupa.

Broj: 01/N-14-5706/19
Dana, 26.08.2019. godine

OPĆINSKI NAČELNIK
Armin Halitović, dipl.ecc.s.r.

Na osnovu člana 127. Statuta Općine Bosanska Krupa-prečišćen tekst 1 ("Službeni glasnik Općine Bosanska Krupa", broj: 10/17) i člana 20. stav 5. Odluke o izvršavanju Budžeta Općine Bosanska Krupa za 2019. godinu ("Službeni glasnik Općine Bosanska Krupa", broj: 11/18, 3/19 i 4/19) rješavajući po zahtjevu Medžlisa islamske zajednice Bosanska Krupa, Općinski načelnik Općine Bosanska Krupa, d o n o s i:

ZAKLJUČAK
o angažovanju sredstava Tekuće budžetske rezerve

I

Odobravam angažovanje i prenos sredstava Tekuće budžetske rezerve na ime Medžlis islamske zajednice Bosanska Krupa u iznosu od 2.000,00 KM.

II

Novčani iznos iz tačke I ovog Zaključka služit će u svrhu sufinansiranja troškova povodom održavanja svečanosti Kurban bajrama.

III

Doznaku sredstava izvršiti iz sredstava Budžeta općine Bosanska Krupa za 2019. godinu, Razdjel 11, Glava 112, Ekonomski kod 614239 - Tekuća rezerva – Funkcija 0490-Ekonomski poslovi n.k..

IV

Sredstva će se doznačiti na račun Medžlisa islamske zajednice Bosanska Krupa broj: 161350032550041.

V

O izvršenju ovog Zaključka starat će se Služba za finansije.

VI

Ovaj Zaključak stupa na snagu danom donošenja i isti će se objaviti u „Službenom glasniku Općine Bosanska Krupa“.

Broj: 01/N-14-5353/19
Dana, 08.08.2019. godine

OPĆINSKI NAČELNIK
Armin Halitović, dipl.ecc.s.r.

Na osnovu člana 127. Statuta Općine Bosanska Krupa-prečišćen tekst 1 ("Službeni glasnik Općine Bosanska Krupa", broj: 10/17) i člana 20. stav 5. Odluke o izvršavanju Budžeta Općine Bosanska Krupa za 2019. godinu ("Službeni glasnik Općine Bosanska Krupa", broj: 11/18, 3/19 i 4/19) rješavajući po zahtjevu Huseina Šabića iz Bosanske Krupe, Općinski načelnik Općine Bosanska Krupa, d o n o s i:

ZAKLJUČAK

o angažovanju sredstava Tekuće budžetske rezerve

I

Odobravam angažovanje i prenos sredstava na ime **Husein Šabić iz Bosanske Krupe** u iznosu od 200,00 KM

II

Novčani iznos iz tačke I ovog Zaključka služiti će u svrhu pomoći imenovanom za liječenje.

III

Doznaku sredstava izvršiti iz sredstava Budžeta općine Bosanska Krupa za 2019. godinu, Razdjel 11, Glava 111, Ekonomski kod 614239 - Tekuća rezerva – Funkcija 073-Bolničke usluge.

IV

Sredstva će se doznačiti na račun Husein Šabić, otvoren kod UniCredit banke, broj:3385302564075206, 45438518001.

V

O izvršenju ovog Zaključka starat će se Služba za finansije.

VI

Ovaj Zaključak stupa na snagu danom donošenja i isti će se objaviti u „Službenom glasniku Općine Bosanska Krupa“.

Broj: 01/N-14-5056/19
Dana, 30.07.2019. godine

OPĆINSKI NAČELNIK
Armin Halitović, dipl.ecc.s.r.

Na osnovu člana 127. Statuta Općine Bosanska Krupa-prečišćen tekst 1 ("Službeni glasnik Općine Bosanska Krupa", broj: 10/17) i člana 20. stav 5. Odluke o izvršavanju Budžeta Općine Bosanska Krupa za 2019. godinu ("Službeni glasnik Općine Bosanska Krupa", broj: 11/18, 3/19 i 4/19) rješavajući po zahtjevu Kahrić Šefika iz Bosanske Otoke, Općinski načelnik Općine Bosanska Krupa, d o n o s i:

ZAKLJUČAK

o angažovanju sredstava Tekuće budžetske rezerve

I

Odobravam angažovanje i prenos sredstava Tekuće budžetske rezerve na ime Kahrić Šefik u iznosu od 350,00 KM.

II

Novčani iznos iz tačke I ovog Zaključka služit će u svrhu sufinansiranja troškova za školovanje sina Kahrić Elvisa.

III

Doznaku sredstava izvršiti iz sredstava Budžeta općine Bosanska Krupa za 2019. godinu, Razdjel 11, Glava 112, Ekonomski kod 614239 - Tekuća rezerva – Funkcija 0980-Obrazovanje n.k.

IV

Sredstva će se doznačiti na račun Kahrić Šefika Krupa otvoren kod UniCredit banke broj: 3385302563937272, 45039114001.

V

O izvršenju ovog Zaključka starat će se Služba za finansije.

VI

Ovaj Zaključak stupa na snagu danom donošenja i isti će se objaviti u „Službenom glasniku Općine Bosanska Krupa“.

Broj: 01/N-14-5349/19
Dana, 08.08.2019. godine

OPĆINSKI NAČELNIK
Armin Halitović, dipl. ecc. s.r.

Na osnovu člana 45. Statuta općine Bosanska Krupa-prečišćeni tekst 1 («Službeni glasnik općine Bosanska Krupa» broj: 10/17), na prijedlog Službe za opću upravu i društvene djelatnosti, Općinski načelnik Općine Bosanska Krupa **donosi:**

Z A K L J U Č A K

o utvrđivanju liste deficitarnih zanimanja

I

Utvrđuje se lista deficitarnih zanimanja za školsku 2019/20 godinu kako slijedi:

1. KV Zavarivač,
2. KV Stolar

II

Lista deficitarnih zanimanja se utvrđuje u saradnji sa JU Mješovita srednja škola „Safet Krupić“ Bos. Krupa, a u cilju ostvarivanja prava na stipendije za učenike ove škole.

III

Ovaj Zaključak stupa na snagu danom donošenja.

Broj: 08-38-6028/19
Dana, 10.09.2019. godine

OPĆINSKI NAČELNIK
Armin Halitović, dipl. ecc. s.r.

Na osnovu člana 45. Statuta Općine Bosanska Krupa-prečišćen tekst 1 ("Službeni glasnik općine Bosanska Krupa", broj: 10/17) po provedenom Javnom oglasu za izbor najljepšeg dvorišta, školskog dvorišta i balkona sa cvjetnim aranžmanom, a na prijedlog Komisije za provođenja Javnog oglasa Zapisnik od 1.8.2019. godine, Općinski načelnik Općine Bosanska Krupa, donosi:

Z A K L J U Č A K

o utvrđivanju nagrada za izbor najljepšeg dvorišta i balkona sa najljepšim cvjetnim aranžmanom

I

Utvrđuju se nagrade za izbor najljepšeg dvorišta i balkona sa najljepšim cvjetnim aranžmanom i to:

Nagrade za najljepše uređeno dvorište:

- I nagrada u iznosu od 300,00 KM pripada Kadić Hasniji iz Bosanske Krupe
- II nagrada u iznosu od 200,00 KM pripada Velagić Ibrahimu iz Bosanske Krupe

- III nagrada u iznosu od po 100,00 KM pripada Karabegović Aidi iz Bosanske Otoke i Ičanović Arminu iz Bosanske Krupe.

Nagrade za balkon sa najljepšim cvjetnim aranžmanima:

- I nagrada u iznosu od 300,00 KM pripada Bešić Đemili iz Bosanske Krupe
- II nagrada u iznosu od 200,00 KM pripada Markovinović Saimi iz Bosanske Krupe
- III nagrada u iznosu od 100,00 KM pripada Esmā Kovačević iz Bosanske Krupe

Nagrade za najljepše školsko dvorište osvojili su:

- I nagrada JU „Dječije obdanište i dom učenika“ Bosanska Krupa
- II nagrada Osnovna škola „Otoka“ Bosanska Otoka.

II

Isplata nagrada dobitnicima za najljepše uređeno dvorište i balkon sa najljepšim cvjetnim aranžmanima izvršit će se na račune imenovanih u tački I stav 1. i 2. ovog Zaključka.

III

Općina će dobitnicima nagrada za najljepše školsko dvorište u visini osvojenih nagrada finansirati neke od planiranih školskih aktivnosti.

IV

O izvršenju ovog Zaključka starat će se Služba za finansije.

V

Ovaj Zaključak stupa na snagu danom donošenja i isti će se objaviti u „Službenom glasniku općine Bosanska Krupa“.

Broj: 01/N-14-4207/19
Dana, 02.09.2019. godine

OPĆINSKI NAČELNIK
Armin Halitović, dipl.ecc.s.r.

AKTI OPĆINSKOG ŠTABA CIVILNE ZAŠTITE

Na osnovu člana 184.stav 4.Zakona o zaštiti i spašavanju ljudi i materijalnih dobara od prirodnih i drugih nesreća („Službene novine Federacije BiH“, broj: 39/03, 22/06 i 43/10) , Plana korištenja sredstava ostvarenih po osnovu posebne naknade za zaštitu i spašavanje u 2019.godini, broj:06/1-14-642/19 od 07.02.2019.godine, Izmjene plana korištenja sredstava ostvarenih po osnovu posebne naknade za zaštitu i spašavanje u 2019.godini od 27.06.2019.godine i Izmjene plana korištenja sredstava ostvarenih po osnovu posebne naknade za zaštitu i spašavanje u 2019.godini od 11.09.2019.godine te tačke VI.stav 4.Odluke o uvjetima i načinu korištenja sredstava ostvarenih po osnovu posebne naknade za zaštitu od prirodnih i drugih nesreća („Službene novine Federacije BiH“, broj:4/12 i 80/13), na prijedlog Službe za civilnu i protivpožarnu zaštitu i zajedničke poslove, broj:06/1-14-6130/19 od 13.09.2019.godine, Općinski štab civilne zaštite Bosanska Krupa, donosi:

ODLUKU

o korištenju sredstava posebne naknade na ime plaćanja usluge čišćenja odrona i drugih aktivnosti davaocu usluge „I-Komić“ d.o.o Bosanska Krupa

I

Odobrava se korištenje sredstava posebne naknade za zaštitu i spašavanje od prirodnih i drugih nesreća utvrđenih Planom javnih nabavki Službe za civilnu i protupožarnu zaštitu i zajedničke poslove za 2019.godinu iz sredstava ostvarenih po osnovu posebne naknade za zaštitu i spašavanje u 2019.godini, a predviđenih za raspored Planom korištenja sredstava za zaštitu i spašavanje u 2019.godini, broj: 06/1-14-642/19 od 07.02.2019.godine, Izmjene plana korištenja sredstava

ostvarenih po osnovu posebne naknade za zaštitu i spašavanje u 2019.godini od 27.06.2019.godine i Izmjene plana korištenja sredstava ostvarenih po osnovu posebne naknade za zaštitu i spašavanje u 2019.godini od 11.09.2019.godine za namjenu određenu tačkom VI.stav 1.tačke 1.Odluke o uvjetima i načinu korištenja sredstava ostvarenih po osnovu posebne naknade za zaštitu od prirodnih i drugih nesreća („Službene novine Federacije BiH“, broj:4/12 i 80/13): financiranje hitnih mjera zaštite i spašavanja u toku djelovanja prirodne ili druge nesreće u iznosu od

1.530,00 KM (slovima:jednahiljadapetstotinatrideset i 00/100) KM.

II

Sredstva iz tačke I. ove Odluke koristit će se u svrhu plaćanja usluge čišćenja odrona i drugih aktivnosti davaocu usluge „I-Komić“ d.o.o Bosanska Krupa, po računu broj:26/19 od 08.08.2019.godine na iznos od 1.530,00 KM.

III

Isplata sredstava iz tačke I.ove Odluke izvršit će se sa podračuna JOOU Općinski načelnik Bosanska Krupa – Namjenska sredstva za zaštitu od nesreća (koja se vode na posebnom transakcijskom računu broj: 3385302261208517 kod Uni Credit banke).

IV

Za realizaciju ove Odluke zadužuju se Služba za financije i Služba za civilnu i protupožarnu zaštitu I zajedničke poslove Jedinstvenog općinskog organa uprave Općine Bosanska Krupa svaka u okviru svoga djelokruga poslova.

V

Ova Odluka stupa na snagu danom donošenja i objavit će se u „Službenom glasniku Općine Bosanska Krupa“.

Broj: ŠCZ-14- 94/19
Dana:16.09.2019.godine

KOMANDANT
OPĆINSKOG ŠTABA CIVILNE ZAŠTITE,
Armin Halitović,dipl.ecc.s.r.

Na osnovu člana 184.stav 4.Zakona o zaštiti i spašavanju ljudi i materijalnih dobara od prirodnih i drugih nesreća („Službene novine Federacije BiH“, broj: 39/03, 22/06 i 43/10) , Plana korištenja sredstava ostvarenih po osnovu posebne naknade za zaštitu i spašavanje u 2019.godini, broj:06/1-14-642/19 od 07.02.2019.godine, Izmjene plana korištenja sredstava ostvarenih po osnovu posebne naknade za zaštitu i spašavanje u 2019.godini od 27.06.2019.godine i Izmjene plana korištenja sredstava ostvarenih po osnovu posebne naknade za zaštitu i spašavanje u 2019.godini od 11.09.2019.godine te tačke VI.stav 4.Odluke o uvjetima i načinu korištenja sredstava ostvarenih po osnovu posebne naknade za zaštitu od prirodnih i drugih nesreća („Službene novine Federacije BiH“, broj:4/12 i 80/13), na prijedlog Službe za civilnu i protivpožarnu zaštitu i zajedničke poslove, broj:06/1-14-6131/19 od 13.09.2019.godine, Općinski štab civilne zaštite Bosanska Krupa, donosi:

ODLUKU

o korištenju sredstava posebne naknade na ime plaćanja usluge čišćenja odrona i drugih aktivnosti davaocu usluge SRD „Euro-Kop“Bosanska Otoka

I

Odobrava se korištenje sredstava posebne naknade za zaštitu i spašavanje od prirodnih i drugih nesreća utvrđenih Planom javnih nabavki Službe za civilnu i protupožarnu zaštitu i zajedničke poslove za 2019.godinu iz sredstava ostvarenih po osnovu posebne naknade za zaštitu i spašavanje u 2019.godini, a predviđenih za raspored Planom korištenja sredstava za zaštitu i spašavanje u 2019.godini, broj: 06/1-14-642/19 od 07.02.2019.godine, Izmjene plana korištenja sredstava ostvarenih po osnovu posebne naknade za zaštitu i spašavanje u 2019.godini od 27.06.2019.godine i Izmjene plana korištenja sredstava ostvarenih po osnovu posebne naknade za zaštitu i spašavanje u 2019.godini od 11.09.2019.godine za namjenu određenu tačkom VI.stav 1.tačke 1.Odluke o uvjetima i načinu korištenja sredstava ostvarenih po osnovu posebne naknade za zaštitu od prirodnih i drugih nesreća („Službene novine Federacije BiH“, broj:4/12 i 80/13): financiranje hitnih mjera zaštite i spašavanja u toku djelovanja prirodne ili druge nesreće u iznosu od

1.070,00 KM (slovima:jednahiljadasedamdeset i 00/100) KM.

II

Sredstva iz tačke I. ove Odluke koristit će se u svrhu plaćanja usluge čišćenja odrona i drugih aktivnosti davaocu usluge SRD „Euro-Kop“ Bosanska Otoka, po računu broj:13/19 od 07.08.2019.godine na iznos od 1.070,00 KM.

III

Isplata sredstava iz tačke I.ove Odluke izvršit će se sa podračuna JOOU Općinski načelnik Bosanska Krupa – Namjenska sredstva za zaštitu od nesreća (koja se vode na posebnom transakcijskom računu broj: 3385302261208517 kod Uni Credit banke).

IV

Za realizaciju ove Odluke zadužuju se Služba za financije i Služba za civilnu i protupožarnu zaštitu I zajedničke poslove Jedinstvenog općinskog organa uprave Općine Bosanska Krupa svaka u okviru svoga djelokruga poslova.

V

Ova Odluka stupa na snagu danom donošenja i objavit će se u „Službenom glasniku Općine Bosanska Krupa“.

Broj: ŠCZ-14- 95/19
Dana:16.09.2019.godine

KOMANDANT
OPĆINSKOG ŠTABA CIVILNE ZAŠTITE,
Armin Halitović,dipl.ecc.s.r.

Na osnovu člana 184.stav 4.Zakona o zaštiti i spašavanju ljudi i materijalnih dobara od prirodnih i drugih nesreća („Službene novine Federacije BiH“, broj: 39/03, 22/06 i 43/10) , Plana korištenja sredstava ostvarenih po osnovu posebne naknade za zaštitu i spašavanje u 2019.godini, broj:06/1-14-642/19 od 07.02.2019.godine, Izmjene plana korištenja sredstava ostvarenih po osnovu posebne naknade za zaštitu i spašavanje u 2019.godini od 27.06.2019.godine i Izmjene plana korištenja sredstava ostvarenih po osnovu posebne naknade za zaštitu i spašavanje u 2019.godini od 11.09.2019.godine te tačke VI.stav 4.Odluke o uvjetima i načinu korištenja sredstava ostvarenih po osnovu posebne naknade za zaštitu od prirodnih i drugih nesreća („Službene novine Federacije BiH“, broj:4/12 i 80/13), na prijedlog Službe za civilnu i protupožarnu zaštitu i zajedničke poslove, broj:06/1-14-6059/19 od 11.09.2019.godine, Općinski štab civilne zaštite Bosanska Krupa, donosi:

ODLUKU

o korištenju sredstava posebne naknade na ime plaćanja obaveza za nabavljane vreće za pijesak dobavljaču „Džajić-Ha“doo “Bosanska Krupa

I

Odobrava se korištenje sredstava posebne naknade za zaštitu i spašavanje od prirodnih i drugih nesreća utvrđenih Planom javnih nabavki Službe za civilnu i protupožarnu zaštitu i zajedničke poslove za 2019.godinu iz sredstava ostvarenih po osnovu posebne naknade za zaštitu i spašavanje u 2019.godini, a predviđenih za raspored Planom korištenja sredstava za zaštitu i spašavanje u 2019.godini, broj: 06/1-14-642/19 od 07.02.2019.godine, Izmjene plana korištenja sredstava ostvarenih po osnovu posebne naknade za zaštitu i spašavanje u 2019.godini od 27.06.2019.godine i Izmjene plana korištenja sredstava ostvarenih po osnovu posebne naknade za zaštitu i spašavanje u 2019.godini od 11.09.2019.godine za namjenu određenu tačkom VI.stav 1.tačke 1.Odluke o uvjetima i načinu korištenja sredstava ostvarenih po osnovu posebne naknade za zaštitu od prirodnih i drugih nesreća („Službene novine Federacije BiH“, broj:4/12 i 80/13): financiranje hitnih mjera zaštite i spašavanja u toku djelovanja prirodne ili druge nesreće u iznosu od

3.000,00 KM (slovima:trihiljade i 00/100) KM.

II

Sredstva iz tačke I. ove Odluke koristit će se u svrhu plaćanja nabavljenih vreća za pijesak po računu dobavljača „Džajić-Ha“ doo Bosanska Krupa, broj:7052/19 od 12.06.2019.godine na iznos od 3000,00 KM.

III

Isplata sredstava iz tačke I.ove Odluke izvršit će se sa podračuna JOOU Općinski načelnik Bosanska Krupa – Namjenska sredstva za zaštitu od nesreća (koja se vode na posebnom transakcijskom računu broj: 3385302261208517 kod Uni Credit banke).

IV

Za realizaciju ove Odluke zadužuju se Služba za financije i Služba za civilnu i protupožarnu zaštitu I zajedničke poslove Jedinstvenog općinskog organa uprave Općine Bosanska Krupa svaka u okviru svoga djelokruga poslova.

V

Ova Odluka stupa na snagu danom donošenja i objavit će se u „Službenom glasniku Općine Bosanska Krupa“.

Broj: ŠCZ-14- 93/19
Dana:11.09.2019.godine

KOMANDANT
OPĆINSKOG ŠTABA CIVILNE ZAŠTITE,
Armin Halitović,dipl.ecc.s.r.
